



บริษัท ปตท.สผ. สยาม จำกัด








รายงานผลการปฏิบัติตามมาตรการป้องกันและแก้ไขผลกระทบสิ่งแวดล้อม และมาตรการติดตามตรวจสอบผลกระทบสิ่งแวดล้อม
โครงการพัฒนาแหล่งน้ำมันประดู่เผ่าตอนใต้ ระยะที่ 2 แปลงเอส 1 จังหวัดพิษณุโลก และจังหวัดสุโขทัย
ฉบับเดือนมกราคม - ธันวาคม พ.ศ. 2566

ภาคผนวกที่ 17

ผลการสำรวจคร่าวเรือนที่อาศัยอยู่ในระยะ 50 เมตร
จากกึ่งกลางแนวท่อ

แนวท้อลำเลียงปีโตรเลียมจากฐานหลุมผลิตประตูเฒ่า-ดี (PTO-D)
ไปยังฐานหลุมผลิตหนองตูม-บี (NTM-B)



ตารางสำรวจข้อมูลประชากรในรัศมี 50 เมตรจากกึ่งกลางแนวท่อ PTO-D to NTM-B
โครงการพัฒนาแหล่งน้ำมันประดู่เผ่าตอนใต้ ระยะที่ 2 แปลงเอส1 จังหวัดพิษณุโลก และจังหวัดสุโขทัย
ประจำปี 2566 บริษัท ปตท.สผ.สยาม จำกัด

ลำดับที่	รหัสGPS		บ้านเลขที่	หมู่ที่	ชุมชน/ หมู่บ้าน	เทศบาล/ ตำบล	อำเภอ	จังหวัด	เบอร์โทรศัพท์	ลำดับที่	ชื่อ-สกุล (ทุกคนที่อาศัยอยู่จริงในบ้านนี้อาจมี ชื่อตามทะเบียนบ้านหรือไม่ก็ได้)	เพศ		อายุ (ปี)	ศาสนา	สัญชาติ/ เชื้อชาติ	ลักษณะ การอยู่ อาศัย	มีชื่ออยู่ใน ทะเบียน หรือไม่ (มี/ไม่มี)	สถานะการอยู่ อาศัย	สถานภาพ สมรส	การศึกษา	อื่นๆ ระบุ	อาชีพหลัก ในปัจจุบัน	อื่นๆ ระบุ	รายได้/ เดือน	รายจ่าย/ เดือน	รูปภาพ
	X	Y										ชาย	หญิง														
1										1			✓	25	พุทธ	ไทย	1	มี	1	-	-	-	3	-	-	-	
2										1		✓	62	พุทธ	ไทย	1	มี	1	-	-	-	1	-	-	-	-	
3										1		✓	55	พุทธ	ไทย	1	มี	1	-	-	-	1	-	-	-	-	
										2		✓	51	พุทธ	ไทย	1	มี	2	-	-	-	1	-	-	-	-	
											3		✓	33	พุทธ	ไทย	1	มี	2	-	-	-	1	-	-	-	
4										1		✓	84	พุทธ	ไทย	1	มี	1	-	-	-	1	-	-	-	-	
5										1		✓	30	พุทธ	ไทย	1	มี	1	-	-	-	2	-	-	-	-	
6										1		✓	47	พุทธ	ไทย	1	มี	1	-	-	-	1	-	-	-	-	
										2		✓	44	พุทธ	ไทย	1	มี	2	-	-	-	1	-	-	-	-	
											3		✓	25	พุทธ	ไทย	1	มี	2	-	-	-	1	-	-	-	
7										1		✓	53	พุทธ	ไทย	1	มี	1	-	-	-	1	-	-	-	-	
										2		✓	45	พุทธ	ไทย	1	มี	2	-	-	-	1	-	-	-	-	
											3		✓	25	พุทธ	ไทย	1	มี	2	-	-	-	1	-	-	-	

หมายเหตุ 1.ลักษณะการอยู่อาศัย 1 อยู่ประจำ 2. ไม่ได้อยู่ประจำ
2.สถานะการอยู่อาศัย 1 เจ้าบ้าน (ผู้ครอบครองกรรมสิทธิ์บ้าน) 2.ลูกบ้าน (ผู้ที่มีชื่อในทะเบียนบ้าน) 3.ผู้อาศัย (ผู้ที่ไม่มีชื่อในทะเบียนบ้านแต่อาศัยอยู่จริงในบ้าน) 4.อื่นๆ ระบุ.....
3.การศึกษา 1 ไม่ได้เรียนหนังสือ 2 ประถมศึกษา 3 มัธยมตอนต้น 4 มัธยมศึกษาตอนปลาย/ปวช. 5 อนุปริญญา/ปวส. 6 ปริญญาตรี 7 ปริญญาโท 8 อื่นๆ ระบุ.....
4.อาชีพหลักในปัจจุบัน 1 เกษตรกรรม 2 ค้าขาย/ธุรกิจส่วนตัว 3 รับจ้างทั่วไป 4 รับจ้างในภาคเกษตร 5 รับราชการ/พนักงานรัฐวิสาหกิจ 6 ไม่ได้ประกอบอาชีพ 7 อื่นๆ ระบุ.....

แนวท่อลำเลียงปิโตรเลียมจากฐานหลุมผลิตประดู่เผ่า-ดี (PTO-D)
ไปยังฐานหลุมผลิตประดู่เผ่า-เอ (PTO-A)

ตารางสำรวจข้อมูลประชากรในรัศมี 50 เมตรจากกึ่งกลางแนวท่อ PTO-D to PTO-A
โครงการพัฒนาแหล่งน้ำมันประจวบคเณทอไนต์ ระยะที่ 2 แปลงเอส1 จังหวัดพิษณุโลก และจังหวัดสุโขทัย
ประจำปี 2566 บริษัท ปตท.สผ.สยาม จำกัด

ลำดับที่	รหัสGPS		บ้านเลขที่	หมู่ที่	ชุมชน/ หมู่บ้าน	เทศบาล/ ตำบล	อำเภอ	จังหวัด	เบอร์โทรศัพท์	ลำดับที่	ชื่อ-สกุล (ทุกคนที่อาศัยอยู่จริงในบ้านนี้อาจมี ชื่อตามทะเบียนบ้านหรือไม่ก็ได้)	เพศ		อายุ (ปี)	ศาสนา	สัญชาติ/ เชื้อชาติ	ลักษณะ การอยู่ อาศัย	มีชื่ออยู่ในทะเบียน หรือไม่ (มี/ไม่มี)	สถานะการ อยู่อาศัย	สถานภาพ สมรส	การศึกษา	อื่นๆ ระบุ	อาชีพหลัก ในปัจจุบัน	อื่นๆ ระบุ	รายได้/ เดือน	รายจ่าย/ เดือน	รูปภาพ
	X	Y										ชาย	หญิง														
1									1			√	62	พุทธ	ไทย	1	มี	1	-	-	-	-	-	-	-	-	
2									1			√	43	พุทธ	ไทย	1	มี	2	-	-	-	2	-	-	-	-	

หมายเหตุ 1.ลักษณะการอยู่อาศัย 1 อยู่ประจำ 2. ไม่ได้อยู่ประจำ
2.สถานะการอยู่อาศัย 1 เจ้าบ้าน (ผู้ครอบครองกรรมสิทธิ์บ้าน) 2.ลูกบ้าน (ผู้ที่มีชื่อในทะเบียนบ้าน) 3.ผู้อาศัย (ผู้ที่ไม่มีชื่อในทะเบียนบ้านแต่อาศัยอยู่จริงในบ้าน) 4.อื่นๆ ระบุ.....
3.การศึกษา 1 ไม่ได้เรียนหนังสือ 2 ประถมศึกษา 3 มัธยมตอนต้น 4 มัธยมศึกษาตอนปลาย/ปวช. 5 อนุปริญญา/ปวส. 6 ปริญญาตรี 7 ปริญญาโท 8 อื่นๆ ระบุ.....
4.อาชีพหลักในปัจจุบัน 1 เกษตรกรรม 2 ค้าขาย/ธุรกิจส่วนตัว 3 รับจ้างทั่วไป 4 รับจ้างในภาคเกษตร 5 รับราชการ/พนักงานรัฐวิสาหกิจ 6 ไม่ได้ประกอบอาชีพ 7 อื่น ระบุ.....



บริษัท ปตท.สผ. สยาม จำกัด

รายงานผลการปฏิบัติตามมาตรการป้องกันและแก้ไขผลกระทบสิ่งแวดล้อม และมาตรการติดตามตรวจสอบผลกระทบสิ่งแวดล้อม
โครงการพัฒนาแหล่งน้ำมันประดู่เผ่าตอนใต้ ระยะที่ 2 แปลงเอส 1 จังหวัดพิษณุโลก และจังหวัดสุโขทัย
ฉบับเดือนมกราคม - ธันวาคม พ.ศ. 2566

ภาคผนวกที่ 18

รายชื่อผู้เข้าร่วมการประชุมรับฟังความคิดเห็นของประชาชน

รายชื่อผู้เข้าร่วมประชุมรับฟังความคิดเห็นของประชาชน
(แนวท้อลำเลียงปีโตรเลียมจากฐานหลุมผลิตประดู่เผ่า-ดี (PTO-D) ไปยังฐานหลุมผลิตหนองตุม-บี
(NTM-B)

รายชื่อผู้เข้าร่วมการประชุมเพื่อรับฟังความคิดเห็นและสำรวจทัศนคติของประชาชนที่มีต่อ

การปฏิบัติตามมาตรการป้องกันและแก้ไขผลกระทบสิ่งแวดล้อมและมาตรการติดตามตรวจสอบผลกระทบสิ่งแวดล้อมของ

โครงการวางท่อขนส่งปิโตรเลียม ระหว่างหลุมผลิตวัดตะกน-เอ วัดตะกน-บี และแหล่งหนองอี้อย-เอ โครงการผลิตปิโตรเลียมแหล่งประจักษ์ งามพญาและวัดแม่ แปลงเอส 1 จังหวัดพิษณุโลก และสุโขทัย

โครงการติดตั้งท่อก๊าซจากฐานผลิตปิโตรเลียมหนองตม-เอ (NTM-A) ไปยังฐานผลิตทุ่งใหญ่-เอ (TYI-A) แปลงเอส 1 จังหวัดพิษณุโลก และสุโขทัย

โครงการขุดเจาะสำรวจและผลิตปิโตรเลียมแหล่งน้ำมันหนองตมใต้ โครงการพัฒนาแหล่งน้ำมันประจักษ์ตอนใต้ และโครงการพัฒนาแหล่งน้ำมันประจักษ์ตอนใต้ ระยะที่ 2

พื้นที่แปลงเอส 1 จังหวัดพิษณุโลก และจังหวัดสุโขทัย โครงการพัฒนาแหล่งน้ำมันประจักษ์ตอนใต้ หมายเลขสัมปทาน S1

โครงการผลิตปิโตรเลียมแหล่งประจักษ์และแหล่งเสาเขียวส่วนขยาย แปลงเอส 1 จังหวัดพิษณุโลกและสุโขทัย ของบริษัท ปตท.สผ.สยาม จำกัด

วันอังคารที่ 3 ตุลาคม พ.ศ.2566 เวลา 13.30-15.30 น. ณ องค์การบริหารส่วนตำบลคู่ม่วง ตำบลคู่ม่วง อำเภอบางระกำ จังหวัดพิษณุโลก

บริษัท ปตท.สผ.สยาม จำกัด

ลำดับ	ชื่อ-นามสกุล	ตำแหน่ง	หน่วยงาน	เบอร์โทรศัพท์	ลายเซ็น เข้าร่วมประชุม
1.		อัครพร อ่อนใจ	PTTEP		
2.		อ.ท. ณัฏฐ์ สันนิษ	ฯ		
3.		อ.ท. ณัฏฐ์ สันนิษ	ฯ		
4.		Fire Team Technician	PTTEP		
5.		SMB OFFICER	PTTEP		
6.					
7.					
8.					
9.					
10.					

หมายเหตุ: คณะผู้ศึกษา เก็บรวบรวมข้อมูลส่วนบุคคลของท่าน เพื่อวัตถุประสงค์ในการนำข้อมูลไปใช้ในการประกอบการพิจารณาการรับฟังความคิดเห็นของประชาชนเท่านั้น โดยคณะผู้ศึกษา จะคำนึงถึงความปลอดภัยของข้อมูลส่วนบุคคลของท่านและจะไม่นำข้อมูลส่วนบุคคลของท่านไปเผยแพร่ต่อสาธารณะ หรือ กระทำการใด ๆ ที่อาจเป็นการละเมิดสิทธิ การนำข้อมูลไปเผยแพร่ หรือการดูหมิ่นความเป็นส่วนตัวของบุคคล

รายชื่อผู้เข้าร่วมการประชุมเพื่อรับฟังความคิดเห็นและสำรวจทัศนคติของประชาชนที่มีต่อ

การปฏิบัติตามมาตรการป้องกันและแก้ไขผลกระทบสิ่งแวดล้อมและมาตรการติดตามตรวจสอบผลกระทบสิ่งแวดล้อมของ

โครงการวางท่อขนส่งปิโตรเลียม ระหว่างหลุมผลิตวัดตะกน-เอ วัดตะกน-บี และแหล่งหนองอี้อย-เอ โครงการผลิตปิโตรเลียมแหล่งประจักษ์ งามพญาและวัดแม่ แปลงเอส 1 จังหวัดพิษณุโลก และสุโขทัย

โครงการติดตั้งท่อก๊าซจากฐานผลิตปิโตรเลียมหนองตม-เอ (NTM-A) ไปยังฐานผลิตทุ่งใหญ่-เอ (TYI-A) แปลงเอส 1 จังหวัดพิษณุโลก และสุโขทัย

โครงการขุดเจาะสำรวจและผลิตปิโตรเลียมแหล่งน้ำมันหนองตมใต้ โครงการพัฒนาแหล่งน้ำมันประจักษ์ตอนใต้ และโครงการพัฒนาแหล่งน้ำมันประจักษ์ตอนใต้ ระยะที่ 2

พื้นที่แปลงเอส 1 จังหวัดพิษณุโลก และจังหวัดสุโขทัย โครงการพัฒนาแหล่งน้ำมันประจักษ์ตอนใต้ หมายเลขสัมปทาน S1

โครงการผลิตปิโตรเลียมแหล่งประจักษ์และแหล่งเสาเขียวส่วนขยาย แปลงเอส 1 จังหวัดพิษณุโลกและสุโขทัย ของบริษัท ปตท.สผ.สยาม จำกัด

วันอังคารที่ 3 ตุลาคม พ.ศ.2566 เวลา 13.30-15.30 น. ณ องค์การบริหารส่วนตำบลคู่ม่วง ตำบลคู่ม่วง อำเภอบางระกำ จังหวัดพิษณุโลก

บริษัทที่ปรึกษาสิ่งแวดล้อม

ลำดับ	ชื่อ-นามสกุล	ตำแหน่ง	หน่วยงาน	เบอร์โทรศัพท์	ลายเซ็น เข้าร่วมประชุม
1.		ผู้อำนวยการสิ่งแวดล้อม	บริษัท วิชั่น อี คอนซัลแทนท์ จำกัด		
2.		นักวิชาการสิ่งแวดล้อม	บริษัท วิชั่น อี คอนซัลแทนท์ จำกัด		
3.		นักวิชาการด้านกัมมันตรังสีของประชาชน	บริษัท วิชั่น อี คอนซัลแทนท์ จำกัด		
4.		นักวิชาการด้านการมีสวนร่วมของประชาชน	บริษัท วิชั่น อี คอนซัลแทนท์ จำกัด		
5.					
6.					
7.					
8.					
9.					
10.					

หมายเหตุ: คณะผู้ศึกษา เก็บรวบรวมข้อมูลส่วนบุคคลของท่าน เพื่อวัตถุประสงค์ในการนำข้อมูลไปใช้ในการประกอบการพิจารณาการรับฟังความคิดเห็นของประชาชนเท่านั้น โดยคณะผู้ศึกษา จะคำนึงถึงความปลอดภัยของข้อมูลส่วนบุคคลของท่านและจะไม่นำข้อมูลส่วนบุคคลของท่านไปเผยแพร่ต่อสาธารณะ หรือ กระทำการใด ๆ ที่อาจเป็นการละเมิดสิทธิ การนำข้อมูลไปเผยแพร่ หรือการดูหมิ่นความเป็นส่วนตัวของบุคคล

รายชื่อผู้เข้าร่วมการประชุมเพื่อรับฟังความคิดเห็นและสำรวจทัศนคติของประชาชนที่มีต่อ
การปฏิบัติมาตรการป้องกันและแก้ไขผลกระทบสิ่งแวดล้อมและมาตรการติดตามตรวจสอบผลกระทบสิ่งแวดล้อมของ
โครงการวางท่อขนส่งปิโตรเลียม ระหว่างหลุมผลิตวัดตะกั่ว-บี และแหล่งกักเก็บอ้อย-เอ โครงการผลิตปิโตรเลียมแหล่งประจวบฯ ตามพญาและวัดแม่ แปลงเอส 1 จังหวัดพิษณุโลก และสุโขทัย
โครงการติดตั้งท่อก๊าซจากฐานผลิตปิโตรเลียมหนองตม-เอ (NTM-A) ไปยังฐานผลิตทุ่งใหญ่-เอ (TYI-A) แปลงเอส 1 จังหวัดพิษณุโลก และสุโขทัย
โครงการขุดเจาะสำรวจและผลิตปิโตรเลียมแหล่งน้ำมันหนองตม-บี โครงการพัฒนาแหล่งน้ำมันประจวบฯตอนใต้ และโครงการพัฒนาแหล่งน้ำมันประจวบฯตอนใต้ ระยะที่ 2
พื้นที่แปลงเอส 1 จังหวัดพิษณุโลก และจังหวัดสุโขทัย โครงการพัฒนาแหล่งน้ำมันประจวบฯตอนใต้ หมายเลขสัมปทาน S1
โครงการผลิตปิโตรเลียมแหล่งประจวบฯและแหล่งเสาดิยร์ส่วนขยาย แปลงเอส 1 จังหวัดพิษณุโลกและสุโขทัย ของบริษัท ปตท.สผ.สยาม จำกัด
วันอังคารที่ 3 ตุลาคม พ.ศ.2566 เวลา 13.30-15.30 น. ณ องค์การบริหารส่วนตำบลคู่ม่วง ตำบลคู่ม่วง อำเภอบางระกำ จังหวัดพิษณุโลก

ผู้นำชุมชนและประชาชน หมู่ที่ 1 ตำบลคู่ม่วง อำเภอบางระกำ จังหวัดพิษณุโลก

ลำดับ	ชื่อ-นามสกุล	ตำแหน่ง	ที่อยู่	เบอร์โทรศัพท์	ลายเซ็น เข้าร่วมประชุม
1.		นาง. มิ่งน. 1			
2.		ลูกบ้าน			
3.		ลูกบ้าน			
4.		พ. 8.			
5.		ภ. 02/3. 2/1			
6.		ลูกบ้าน			
7.		พ. 5.			
8.					
9.					
10.					

หมายเหตุ: คณะผู้ศึกษา เก็บรวบรวมข้อมูลส่วนบุคคลของท่าน เพื่อวัตถุประสงค์ในการนำข้อมูลไปใช้ในการประกอบกระบวนการวิจัยความคิดเห็นของประชาชนเท่านั้น โดยคณะผู้ศึกษา จะดำเนินการปกปิดข้อมูลส่วนบุคคลของท่านและจะไม่นำข้อมูลส่วนบุคคลของท่านไปเผยแพร่สาธารณะ หรือ กระทำการใด ๆ ที่อาจเสี่ยงต่อการถูกละเมิดสิทธิ การนำข้อมูลไปประมวล หรือการสูญเสียความเป็นส่วนตัวของคุณ

รายชื่อผู้เข้าร่วมการประชุมเพื่อรับฟังความคิดเห็นและสำรวจทัศนคติของประชาชนที่มีต่อ
การปฏิบัติมาตรการป้องกันและแก้ไขผลกระทบสิ่งแวดล้อมและมาตรการติดตามตรวจสอบผลกระทบสิ่งแวดล้อมของ
โครงการวางท่อขนส่งปิโตรเลียม ระหว่างหลุมผลิตวัดตะกั่ว-บี และแหล่งกักเก็บอ้อย-เอ โครงการผลิตปิโตรเลียมแหล่งประจวบฯ ตามพญาและวัดแม่ แปลงเอส 1 จังหวัดพิษณุโลก และสุโขทัย
โครงการติดตั้งท่อก๊าซจากฐานผลิตปิโตรเลียมหนองตม-เอ (NTM-A) ไปยังฐานผลิตทุ่งใหญ่-เอ (TYI-A) แปลงเอส 1 จังหวัดพิษณุโลก และสุโขทัย
โครงการขุดเจาะสำรวจและผลิตปิโตรเลียมแหล่งน้ำมันหนองตม-บี โครงการพัฒนาแหล่งน้ำมันประจวบฯตอนใต้ และโครงการพัฒนาแหล่งน้ำมันประจวบฯตอนใต้ ระยะที่ 2
พื้นที่แปลงเอส 1 จังหวัดพิษณุโลก และจังหวัดสุโขทัย โครงการพัฒนาแหล่งน้ำมันประจวบฯตอนใต้ หมายเลขสัมปทาน S1
โครงการผลิตปิโตรเลียมแหล่งประจวบฯและแหล่งเสาดิยร์ส่วนขยาย แปลงเอส 1 จังหวัดพิษณุโลกและสุโขทัย ของบริษัท ปตท.สผ.สยาม จำกัด
วันอังคารที่ 3 ตุลาคม พ.ศ.2566 เวลา 13.30-15.30 น. ณ องค์การบริหารส่วนตำบลคู่ม่วง ตำบลคู่ม่วง อำเภอบางระกำ จังหวัดพิษณุโลก

ผู้นำชุมชนและประชาชน หมู่ที่ 3 ตำบลคู่ม่วง อำเภอบางระกำ จังหวัดพิษณุโลก

ลำดับ	ชื่อ-นามสกุล	ตำแหน่ง	ที่อยู่	เบอร์โทรศัพท์	ลายเซ็น เข้าร่วมประชุม
1.					
2.		พ. 8.			
3.		พ. 5.			
4.		พ. 02/3. 2/1			
5.		-			
6.		พ. 02/3. 2/3			
7.		1.			
8.					
9.		ภ. 02/3. 2/1			
10.		ภ. 02/3. 2/1			

หมายเหตุ: คณะผู้ศึกษา เก็บรวบรวมข้อมูลส่วนบุคคลของท่าน เพื่อวัตถุประสงค์ในการนำข้อมูลไปใช้ในการประกอบกระบวนการวิจัยความคิดเห็นของประชาชนเท่านั้น โดยคณะผู้ศึกษา จะดำเนินการปกปิดข้อมูลส่วนบุคคลของท่านและจะไม่นำข้อมูลส่วนบุคคลของท่านไปเผยแพร่สาธารณะ หรือ กระทำการใด ๆ ที่อาจเสี่ยงต่อการถูกละเมิดสิทธิ การนำข้อมูลไปประมวล หรือการสูญเสียความเป็นส่วนตัวของคุณ

รายชื่อผู้เข้าร่วมการประชุมเพื่อรับฟังความคิดเห็นและสำรวจทัศนคติของประชาชนที่มีต่อ

การปฏิบัติตามมาตรการป้องกันและแก้ไขผลกระทบสิ่งแวดล้อมและมาตรการติดตามตรวจสอบผลกระทบสิ่งแวดล้อมของ

โครงการวางท่อขนส่งปิโตรเลียม ระหว่างหลุมผลิตวัดตะกน-เอ วัดตะกน-บี และแหล่งท่อนองอ้อ-เอ โครงการผลิตปิโตรเลียมแหล่งประจักษ์มา สาขาทองและวัดแม่ แปลงเอส 1 จังหวัดพิษณุโลก และสุโขทัย

โครงการติดตั้งท่อก๊าซจากฐานผลิตปิโตรเลียมหนองตุม-เอ (NTM-A) ไปยังฐานผลิตทุ่งใหญ่-เอ (TYI-A) แปลงเอส 1 จังหวัดพิษณุโลก และสุโขทัย

โครงการขุดเจาะสำรวจและผลิตปิโตรเลียมแหล่งน้ำมันหนองตุมใต้ โครงการพัฒนาแหล่งน้ำมันประจักษ์มาตอนใต้ และโครงการพัฒนาแหล่งน้ำมันประจักษ์มาตอนใต้ ระยะที่ 2

พื้นที่แปลงเอส 1 จังหวัดพิษณุโลก และจังหวัดสุโขทัย โครงการพัฒนาแหล่งน้ำมันประจักษ์มาตอนใต้ หมายเลขสัมปทาน S1

โครงการผลิตปิโตรเลียมแหล่งประจักษ์มาและแหล่งเสาเดียวส่วนขยาย แปลงเอส 1 จังหวัดพิษณุโลกและสุโขทัย ของบริษัท ปตท.สผ.สยาม จำกัด

วันอังคารที่ 3 ตุลาคม พ.ศ.2566 เวลา 13.30-15.30 น. ณ องค์การบริหารส่วนตำบลคุดมั่ง ตำบลคุดมั่ง อำเภอบางระกำ จังหวัดพิษณุโลก

ผู้นำชุมชนและประชาชน หมู่ที่ 3 ตำบลคุดมั่ง อำเภอบางระกำ จังหวัดพิษณุโลก

ลำดับ	ชื่อ-นามสกุล	ตำแหน่ง	ที่อยู่	เบอร์โทรศัพท์	ลายเซ็น เข้าร่วมประชุม
1.		ลูกบ้าน			
2.		อ.ก. น.			
3.		อ.ช			
4.					
5.					
6.					
7.					
8.					
9.					
10.					

หมายเหตุ : คณะผู้ศึกษา เก็บรวบรวมข้อมูลส่วนบุคคลของท่าน เพื่อวัตถุประสงค์ในการนำข้อมูลไปใช้ในการประกอบกระบวนการรับฟังความคิดเห็นของประชาชนเท่านั้น โดยคณะผู้ศึกษา จะคำนึงถึงความปลอดภัยของข้อมูลส่วนบุคคลของท่านและจะไม่นำข้อมูลส่วนบุคคลของท่านไปเผยแพร่ต่อสาธารณะ หรือ กระทำทางใด ๆ ที่อาจเสี่ยงต่อการถูกละเมิดสิทธิ การนำข้อมูลไปเผยแพร่ หรือการสูญเสียความเป็นส่วนตัวของบุคคล

รายชื่อผู้เข้าร่วมการประชุมเพื่อรับฟังความคิดเห็นและสำรวจทัศนคติของประชาชนที่มีต่อ

การปฏิบัติตามมาตรการป้องกันและแก้ไขผลกระทบสิ่งแวดล้อมและมาตรการติดตามตรวจสอบผลกระทบสิ่งแวดล้อมของ

โครงการวางท่อขนส่งปิโตรเลียม ระหว่างหลุมผลิตวัดตะกน-เอ วัดตะกน-บี และแหล่งท่อนองอ้อ-เอ โครงการผลิตปิโตรเลียมแหล่งประจักษ์มา สาขาทองและวัดแม่ แปลงเอส 1 จังหวัดพิษณุโลก และสุโขทัย

โครงการติดตั้งท่อก๊าซจากฐานผลิตปิโตรเลียมหนองตุม-เอ (NTM-A) ไปยังฐานผลิตทุ่งใหญ่-เอ (TYI-A) แปลงเอส 1 จังหวัดพิษณุโลก และสุโขทัย

โครงการขุดเจาะสำรวจและผลิตปิโตรเลียมแหล่งน้ำมันหนองตุมใต้ โครงการพัฒนาแหล่งน้ำมันประจักษ์มาตอนใต้ และโครงการพัฒนาแหล่งน้ำมันประจักษ์มาตอนใต้ ระยะที่ 2

พื้นที่แปลงเอส 1 จังหวัดพิษณุโลก และจังหวัดสุโขทัย โครงการพัฒนาแหล่งน้ำมันประจักษ์มาตอนใต้ หมายเลขสัมปทาน S1

โครงการผลิตปิโตรเลียมแหล่งประจักษ์มาและแหล่งเสาเดียวส่วนขยาย แปลงเอส 1 จังหวัดพิษณุโลกและสุโขทัย ของบริษัท ปตท.สผ.สยาม จำกัด

วันอังคารที่ 3 ตุลาคม พ.ศ.2566 เวลา 13.30-15.30 น. ณ องค์การบริหารส่วนตำบลคุดมั่ง ตำบลคุดมั่ง อำเภอบางระกำ จังหวัดพิษณุโลก

ผู้นำชุมชนและประชาชน หมู่ที่ 4 ตำบลคุดมั่ง อำเภอบางระกำ จังหวัดพิษณุโลก

ลำดับ	ชื่อ-นามสกุล	ตำแหน่ง	ที่อยู่	เบอร์โทรศัพท์	ลายเซ็น เข้าร่วมประชุม
1.		ลูกบ้าน			
2.		ลูกบ้าน			
3.		ลูกบ้าน			
4.		ลูกบ้าน			
5.					
6.					
7.					
8.					
9.					
10.					

หมายเหตุ : คณะผู้ศึกษา เก็บรวบรวมข้อมูลส่วนบุคคลของท่าน เพื่อวัตถุประสงค์ในการนำข้อมูลไปใช้ในการประกอบกระบวนการรับฟังความคิดเห็นของประชาชนเท่านั้น โดยคณะผู้ศึกษา จะคำนึงถึงความปลอดภัยของข้อมูลส่วนบุคคลของท่านและจะไม่นำข้อมูลส่วนบุคคลของท่านไปเผยแพร่ต่อสาธารณะ หรือ กระทำทางใด ๆ ที่อาจเสี่ยงต่อการถูกละเมิดสิทธิ การนำข้อมูลไปเผยแพร่ หรือการสูญเสียความเป็นส่วนตัวของบุคคล

รายชื่อผู้เข้าร่วมการประชุมเพื่อรับฟังความคิดเห็นและสำรวจทัศนคติของประชาชนที่มีต่อ
การปฏิบัติตามมาตรการป้องกันและแก้ไขผลกระทบสิ่งแวดล้อมและมาตรการติดตามตรวจสอบผลกระทบสิ่งแวดล้อมของ
โครงการวางท่อส่งปิโตรเลียม ระหว่างหลุมผลิตวัดตะกน-เอ วัดตะกน-บี และแหล่งทอนอ้อ-เอ โครงการผลิตปิโตรเลียมแหล่งประจวบฯ สาขาทองและวัดแม่ แปลงเอส 1 จังหวัดพิษณุโลก และสุโขทัย
โครงการติดตั้งท่อก๊าซจากฐานผลิตปิโตรเลียมหนองคูน-เอ (NTM-A) ไปยังฐานผลิตทุ่งใหญ่-เอ (TYI-A) แปลงเอส 1 จังหวัดพิษณุโลก และสุโขทัย
โครงการขุดเจาะสำรวจและผลิตปิโตรเลียมแหล่งน้ำมันหนองคูนใต้ โครงการพัฒนาแหล่งน้ำมันประจวบฯตอนใต้ และโครงการพัฒนาแหล่งน้ำมันประจวบฯตอนใต้ ระยะที่ 2
พื้นที่แปลงเอส 1 จังหวัดพิษณุโลก และจังหวัดสุโขทัย โครงการพัฒนาแหล่งน้ำมันประจวบฯตอนใต้ หมายเลขสัมปทาน S1
โครงการผลิตปิโตรเลียมแหล่งประจวบฯและแหล่งเสาเดียวส่วนขยาย แปลงเอส 1 จังหวัดพิษณุโลกและสุโขทัย ของบริษัท ปตท.สผ.สยาม จำกัด
วันอังคารที่ 3 ตุลาคม พ.ศ.2566 เวลา 13.30-15.30 น. ณ องค์การบริหารส่วนตำบลคูนม่วง ตำบลคูนม่วง อำเภอบางระกำ จังหวัดพิษณุโลก

ผู้นำชุมชนและประชาชน หมู่ที่ 8 ตำบลคูนม่วง อำเภอบางระกำ จังหวัดพิษณุโลก

ลำดับ	ชื่อ-นามสกุล	ตำแหน่ง	ที่อยู่	เบอร์โทรศัพท์	ลายเซ็น เข้าร่วมประชุม
1.		ผู้ช่วย			
2.		อ. อมร			
3.		อ. มาน			
4.		อ. 6			
5.		อ. 8			
6.		อ. 8			
7.		อ. 1			
8.		อ. 8			
9.					
10.					

หมายเหตุ: คณะผู้ศึกษา ได้รวบรวมข้อมูลส่วนบุคคลของผู้นำ และผู้เข้าร่วมประชุมในการรับฟังความคิดเห็นของประชาชนเท่านั้น โดยคณะผู้ศึกษา จะคำนึงถึงความปลอดภัยของข้อมูลส่วนบุคคลของท่านและจะไม่นำข้อมูลส่วนบุคคลของท่านไปเผยแพร่ต่อสาธารณะ หรือ กระจายใดๆ ที่อาจก่อให้เกิดการถูกละเมิดสิทธิ การนำข้อมูลไปเผยแพร่ หรือการสูญเสียความลับส่วนตัวของคุณ

รายชื่อผู้เข้าร่วมการประชุมเพื่อรับฟังความคิดเห็นและสำรวจทัศนคติของประชาชนที่มีต่อ
การปฏิบัติตามมาตรการป้องกันและแก้ไขผลกระทบสิ่งแวดล้อมและมาตรการติดตามตรวจสอบผลกระทบสิ่งแวดล้อมของ
โครงการวางท่อส่งปิโตรเลียม ระหว่างหลุมผลิตวัดตะกน-เอ วัดตะกน-บี และแหล่งทอนอ้อ-เอ โครงการผลิตปิโตรเลียมแหล่งประจวบฯ สาขาทองและวัดแม่ แปลงเอส 1 จังหวัดพิษณุโลก และสุโขทัย
โครงการติดตั้งท่อก๊าซจากฐานผลิตปิโตรเลียมหนองคูน-เอ (NTM-A) ไปยังฐานผลิตทุ่งใหญ่-เอ (TYI-A) แปลงเอส 1 จังหวัดพิษณุโลก และสุโขทัย
โครงการขุดเจาะสำรวจและผลิตปิโตรเลียมแหล่งน้ำมันหนองคูนใต้ โครงการพัฒนาแหล่งน้ำมันประจวบฯตอนใต้ และโครงการพัฒนาแหล่งน้ำมันประจวบฯตอนใต้ ระยะที่ 2
พื้นที่แปลงเอส 1 จังหวัดพิษณุโลก และจังหวัดสุโขทัย โครงการพัฒนาแหล่งน้ำมันประจวบฯตอนใต้ หมายเลขสัมปทาน S1
โครงการผลิตปิโตรเลียมแหล่งประจวบฯและแหล่งเสาเดียวส่วนขยาย แปลงเอส 1 จังหวัดพิษณุโลกและสุโขทัย ของบริษัท ปตท.สผ.สยาม จำกัด
วันอังคารที่ 3 ตุลาคม พ.ศ.2566 เวลา 13.30-15.30 น. ณ องค์การบริหารส่วนตำบลคูนม่วง ตำบลคูนม่วง อำเภอบางระกำ จังหวัดพิษณุโลก

ผู้นำชุมชนและประชาชน หมู่ที่ 12 ตำบลคูนม่วง อำเภอบางระกำ จังหวัดพิษณุโลก

ลำดับ	ชื่อ-นามสกุล	ตำแหน่ง	ที่อยู่	เบอร์โทรศัพท์	ลายเซ็น เข้าร่วมประชุม
1.					
2.					
3.					
4.					
5.					
6.		อ. อ. 8			
7.		อ. 8			
8.					
9.					
10.		อ. 8			

หมายเหตุ: คณะผู้ศึกษา ได้รวบรวมข้อมูลส่วนบุคคลของผู้นำ และผู้เข้าร่วมประชุมในการรับฟังความคิดเห็นของประชาชนเท่านั้น โดยคณะผู้ศึกษา จะคำนึงถึงความปลอดภัยของข้อมูลส่วนบุคคลของท่านและจะไม่นำข้อมูลส่วนบุคคลของท่านไปเผยแพร่ต่อสาธารณะ หรือ กระจายใดๆ ที่อาจก่อให้เกิดการถูกละเมิดสิทธิ การนำข้อมูลไปเผยแพร่ หรือการสูญเสียความลับส่วนตัวของคุณ

รายชื่อผู้เข้าร่วมประชุมรับฟังความคิดเห็นของประชาชน
(แนวท้อลำเลียงปิโตรเลียมจากฐานหลุมผลิตประดู่เฒ่า-ดี (PTO-D) ไปยังฐานหลุมผลิตประดู่เฒ่า-เอ
(PTO-A)

รายชื่อผู้เข้าร่วมการประชุมเพื่อรับฟังความคิดเห็นและสำรวจทัศนคติของประชาชนที่มีต่อ
การปฏิบัติตามมาตรการป้องกันและแก้ไขผลกระทบสิ่งแวดล้อมและมาตรการติดตามตรวจสอบผลกระทบสิ่งแวดล้อมของ
โครงการวางท่อขนส่งปิโตรเลียม ระหว่างหลุมผลิตวัดตะนาว วัดตะบับ และแหล่งหนองอ้อ-อ โครงการผลิตปิโตรเลียมแหล่งประจักษ์ สามพญาและวัดแม่ แปลงเอส 1 จังหวัดพิษณุโลก และสุโขทัย
โครงการติดตั้งท่อก๊าซจากฐานผลิตปิโตรเลียมหนองตม-เอ (NTM-A) ไปยังฐานผลิตทุ่งใหญ่-เอ (TYI-A) แปลงเอส 1 จังหวัดพิษณุโลก และสุโขทัย
โครงการขุดเจาะสำรวจและผลิตปิโตรเลียมแหล่งน้ำร้อนหนองตมใต้ โครงการพัฒนาแหล่งน้ำร้อนประจักษ์เผ่าคอนใต้ และโครงการพัฒนาแหล่งน้ำร้อนประจักษ์เผ่าคอนใต้ ระยะที่ 2
พื้นที่แปลงเอส 1 จังหวัดพิษณุโลก และจังหวัดสุโขทัย โครงการพัฒนาแหล่งน้ำร้อนประจักษ์เผ่าคอนใต้ หมายเลขสัมปทาน S1
โครงการผลิตปิโตรเลียมแหล่งประจักษ์เผ่าและแหล่งเสาเขียวส่วนขยาย แปลงเอส 1 จังหวัดพิษณุโลกและสุโขทัย ของบริษัท ปตท.สผ.สยาม จำกัด
วันอังคารที่ 3 ตุลาคม พ.ศ.2566 เวลา 13.30-15.30 น. ณ องค์การบริหารส่วนตำบลคู่ม่วง ตำบลคู่ม่วง อำเภอบางระกำ จังหวัดพิษณุโลก

บริษัท ปตท.สผ.สยาม จำกัด

ลำดับ	ชื่อ-นามสกุล	ตำแหน่ง	หน่วยงาน	เบอร์โทรศัพท์	ลายเซ็น เข้าร่วมประชุม
1.		อัครพร อ่อนใจ	PTTEP		
2.		อ.ท. ณัฏฐ์ สันนิษ	ฯ		
3.		อ.ท. ณัฏฐ์ สันนิษ	ฯ		
4.		Fire Team Technician	PTTEP		
5.		SMB OFFICER	PTTEP		
6.					
7.					
8.					
9.					
10.					

หมายเหตุ: คณะผู้ศึกษา เก็บรวบรวมข้อมูลส่วนบุคคลของท่าน เพื่อวัตถุประสงค์ในการนำข้อมูลไปใช้ในการประกอบการพิจารณาการรับฟังความคิดเห็นของประชาชนเท่านั้น โดยคณะผู้ศึกษา จะดำเนินการปกปิดข้อมูลของข้อมูลส่วนบุคคลของท่านและจะไม่นำข้อมูลส่วนบุคคลของท่านไปเผยแพร่ต่อสาธารณะ หรือ กระจายการใด ๆ ที่อาจเป็นการเปิดเผยข้อมูล หรือการสูญเสียความเป็นส่วนตัวของท่าน

รายชื่อผู้เข้าร่วมการประชุมเพื่อรับฟังความคิดเห็นและสำรวจทัศนคติของประชาชนที่มีต่อ
การปฏิบัติตามมาตรการป้องกันและแก้ไขผลกระทบสิ่งแวดล้อมและมาตรการติดตามตรวจสอบผลกระทบสิ่งแวดล้อมของ
โครงการวางท่อขนส่งปิโตรเลียม ระหว่างหลุมผลิตวัดตะนาว วัดตะบับ และแหล่งหนองอ้อ-อ โครงการผลิตปิโตรเลียมแหล่งประจักษ์ สามพญาและวัดแม่ แปลงเอส 1 จังหวัดพิษณุโลก และสุโขทัย
โครงการติดตั้งท่อก๊าซจากฐานผลิตปิโตรเลียมหนองตม-เอ (NTM-A) ไปยังฐานผลิตทุ่งใหญ่-เอ (TYI-A) แปลงเอส 1 จังหวัดพิษณุโลก และสุโขทัย
โครงการขุดเจาะสำรวจและผลิตปิโตรเลียมแหล่งน้ำร้อนหนองตมใต้ โครงการพัฒนาแหล่งน้ำร้อนประจักษ์เผ่าคอนใต้ และโครงการพัฒนาแหล่งน้ำร้อนประจักษ์เผ่าคอนใต้ ระยะที่ 2
พื้นที่แปลงเอส 1 จังหวัดพิษณุโลก และจังหวัดสุโขทัย โครงการพัฒนาแหล่งน้ำร้อนประจักษ์เผ่าคอนใต้ หมายเลขสัมปทาน S1
โครงการผลิตปิโตรเลียมแหล่งประจักษ์เผ่าและแหล่งเสาเขียวส่วนขยาย แปลงเอส 1 จังหวัดพิษณุโลกและสุโขทัย ของบริษัท ปตท.สผ.สยาม จำกัด
วันอังคารที่ 3 ตุลาคม พ.ศ.2566 เวลา 13.30-15.30 น. ณ องค์การบริหารส่วนตำบลคู่ม่วง ตำบลคู่ม่วง อำเภอบางระกำ จังหวัดพิษณุโลก

บริษัท ปรีกษาสิ่งแวดล้อม

ลำดับ	ชื่อ-นามสกุล	ตำแหน่ง	หน่วยงาน	เบอร์โทรศัพท์	ลายเซ็น เข้าร่วมประชุม
1.		ผู้อำนวยการสิ่งแวดล้อม	บริษัท วิชั่น อี คอนซัลแทนท์ จำกัด		
2.		นักวิชาการสิ่งแวดล้อม	บริษัท วิชั่น อี คอนซัลแทนท์ จำกัด		
3.		นักวิชาการด้านกัมมันตรังสีของประชาชน	บริษัท วิชั่น อี คอนซัลแทนท์ จำกัด		
4.		นักวิชาการด้านการมีสำเนาของประชาชน	บริษัท วิชั่น อี คอนซัลแทนท์ จำกัด		
5.					
6.					
7.					
8.					
9.					
10.					

หมายเหตุ: คณะผู้ศึกษา เก็บรวบรวมข้อมูลส่วนบุคคลของท่าน เพื่อวัตถุประสงค์ในการนำข้อมูลไปใช้ในการประกอบการพิจารณาการรับฟังความคิดเห็นของประชาชนเท่านั้น โดยคณะผู้ศึกษา จะดำเนินการปกปิดข้อมูลของข้อมูลส่วนบุคคลของท่านและจะไม่นำข้อมูลส่วนบุคคลของท่านไปเผยแพร่ต่อสาธารณะ หรือ กระจายการใด ๆ ที่อาจเป็นการเปิดเผยข้อมูล หรือการสูญเสียความเป็นส่วนตัวของท่าน

รายชื่อผู้เข้าร่วมการประชุมเพื่อรับฟังความคิดเห็นและสำรวจทัศนคติของประชาชนที่มีต่อ
การปฏิบัติมาตรการป้องกันและแก้ไขผลกระทบสิ่งแวดล้อมและมาตรการติดตามตรวจสอบผลกระทบสิ่งแวดล้อมของ
โครงการวางท่อขนส่งปิโตรเลียม ระหว่างหลุมผลิตวัดตะกั่ว-บี และแหล่งกักเก็บอ้อย-เอ โครงการผลิตปิโตรเลียมแหล่งประจักษ์ อำเภอบางระกำ จังหวัดพิษณุโลก และสุโขทัย
โครงการติดตั้งท่อก๊าซจากฐานผลิตปิโตรเลียมหนองตม-เอ (NTM-A) ไปยังฐานผลิตทุ่งใหญ่-เอ (TYI-A) แปลงเอส 1 จังหวัดพิษณุโลก และสุโขทัย
โครงการขุดเจาะสำรวจและผลิตปิโตรเลียมแหล่งน้ำมันหนองตม-บี โครงการพัฒนาแหล่งน้ำมันประจักษ์ตอนใต้ และโครงการพัฒนาแหล่งน้ำมันประจักษ์ตอนใต้ ระยะที่ 2
พื้นที่แปลงเอส 1 จังหวัดพิษณุโลก และจังหวัดสุโขทัย โครงการพัฒนาแหล่งน้ำมันประจักษ์ตอนใต้ หมายเลขสัมปทาน S1
โครงการผลิตปิโตรเลียมแหล่งประจักษ์และแหล่งเสาดิยร์ส่วนขยาย แปลงเอส 1 จังหวัดพิษณุโลกและสุโขทัย ของบริษัท ปตท.สผ.สยาม จำกัด
วันอังคารที่ 3 ตุลาคม พ.ศ.2566 เวลา 13.30-15.30 น. ณ องค์การบริหารส่วนตำบลคู่ม่วง ตำบลคู่ม่วง อำเภอบางระกำ จังหวัดพิษณุโลก

ผู้นำชุมชนและประชาชน หมู่ที่ 1 ตำบลคู่ม่วง อำเภอบางระกำ จังหวัดพิษณุโลก

ลำดับ	ชื่อ-นามสกุล	ตำแหน่ง	ที่อยู่	เบอร์โทรศัพท์	ลายเซ็น เข้าร่วมประชุม
1.		นาง. มิ่งน. 1			
2.		ลูกบ้าน			
3.		ลูกบ้าน			
4.		พ. 8.			
5.		ภ. 02/3. 2/1			
6.		ลูกบ้าน			
7.		พ. 5.			
8.					
9.					
10.					

หมายเหตุ : คณะผู้ศึกษา เก็บรวบรวมข้อมูลส่วนบุคคลของท่าน เพื่อวัตถุประสงค์ในการนำข้อมูลไปใช้ในการประกอบการรวบรวมการรับฟังความคิดเห็นของประชาชนเท่านั้น โดยคณะผู้ศึกษา จะดำเนินการปกปิดข้อมูลส่วนบุคคลของท่านและจะไม่นำข้อมูลส่วนบุคคลของท่านไปเผยแพร่สาธารณะ หรือ กระทำการใด ๆ ที่อาจเสี่ยงต่อการถูกละเมิดสิทธิ การนำข้อมูลไปสาธารณะ หรือการสูญเสียความลับส่วนตัวของคุณ

รายชื่อผู้เข้าร่วมการประชุมเพื่อรับฟังความคิดเห็นและสำรวจทัศนคติของประชาชนที่มีต่อ
การปฏิบัติมาตรการป้องกันและแก้ไขผลกระทบสิ่งแวดล้อมและมาตรการติดตามตรวจสอบผลกระทบสิ่งแวดล้อมของ
โครงการวางท่อขนส่งปิโตรเลียม ระหว่างหลุมผลิตวัดตะกั่ว-บี และแหล่งกักเก็บอ้อย-เอ โครงการผลิตปิโตรเลียมแหล่งประจักษ์ อำเภอบางระกำ จังหวัดพิษณุโลก และสุโขทัย
โครงการติดตั้งท่อก๊าซจากฐานผลิตปิโตรเลียมหนองตม-เอ (NTM-A) ไปยังฐานผลิตทุ่งใหญ่-เอ (TYI-A) แปลงเอส 1 จังหวัดพิษณุโลก และสุโขทัย
โครงการขุดเจาะสำรวจและผลิตปิโตรเลียมแหล่งน้ำมันหนองตม-บี โครงการพัฒนาแหล่งน้ำมันประจักษ์ตอนใต้ และโครงการพัฒนาแหล่งน้ำมันประจักษ์ตอนใต้ ระยะที่ 2
พื้นที่แปลงเอส 1 จังหวัดพิษณุโลก และจังหวัดสุโขทัย โครงการพัฒนาแหล่งน้ำมันประจักษ์ตอนใต้ หมายเลขสัมปทาน S1
โครงการผลิตปิโตรเลียมแหล่งประจักษ์และแหล่งเสาดิยร์ส่วนขยาย แปลงเอส 1 จังหวัดพิษณุโลกและสุโขทัย ของบริษัท ปตท.สผ.สยาม จำกัด
วันอังคารที่ 3 ตุลาคม พ.ศ.2566 เวลา 13.30-15.30 น. ณ องค์การบริหารส่วนตำบลคู่ม่วง ตำบลคู่ม่วง อำเภอบางระกำ จังหวัดพิษณุโลก

ผู้นำชุมชนและประชาชน หมู่ที่ 3 ตำบลคู่ม่วง อำเภอบางระกำ จังหวัดพิษณุโลก

ลำดับ	ชื่อ-นามสกุล	ตำแหน่ง	ที่อยู่	เบอร์โทรศัพท์	ลายเซ็น เข้าร่วมประชุม
1.					
2.		พ. 8.			
3.		พ. 5.			
4.		พ. 02/3. 2/1			
5.		-			
6.		พ. 02/3. 2/1			
7.		1.			
8.					
9.		ภ. 02/3. 2/1			
10.		ภ. 02/3. 2/1			

หมายเหตุ : คณะผู้ศึกษา เก็บรวบรวมข้อมูลส่วนบุคคลของท่าน เพื่อวัตถุประสงค์ในการนำข้อมูลไปใช้ในการประกอบการรวบรวมการรับฟังความคิดเห็นของประชาชนเท่านั้น โดยคณะผู้ศึกษา จะดำเนินการปกปิดข้อมูลส่วนบุคคลของท่านและจะไม่นำข้อมูลส่วนบุคคลของท่านไปเผยแพร่สาธารณะ หรือ กระทำการใด ๆ ที่อาจเสี่ยงต่อการถูกละเมิดสิทธิ การนำข้อมูลไปสาธารณะ หรือการสูญเสียความลับส่วนตัวของคุณ

รายชื่อผู้เข้าร่วมการประชุมเพื่อรับฟังความคิดเห็นและสำรวจทัศนคติของประชาชนที่มีต่อ

การปฏิบัติตามมาตรการป้องกันและแก้ไขผลกระทบสิ่งแวดล้อมและมาตรการติดตามตรวจสอบผลกระทบสิ่งแวดล้อมของ

โครงการวางท่อขนส่งปิโตรเลียม ระหว่างหลุมผลิตวัดตะเภา วัดตะเนบิ และแหล่งหนองอ้อ-เอ โครงการผลิตปิโตรเลียมแหล่งประจักษ์มา สาขาศูนย์และวัดแม่ แปลงเอส 1 จังหวัดพิษณุโลก และสุโขทัย

โครงการติดตั้งท่อก๊าซจากฐานผลิตปิโตรเลียมหนองตุม-เอ (NTM-A) ไปยังฐานผลิตทุ่งใหญ่-เอ (TYI-A) แปลงเอส 1 จังหวัดพิษณุโลก และสุโขทัย

โครงการขุดเจาะสำรวจและผลิตปิโตรเลียมแหล่งน้ำมันหนองตุมใต้ โครงการพัฒนาแหล่งน้ำมันประจักษ์มาตอนใต้ และโครงการพัฒนาแหล่งน้ำมันประจักษ์มาตอนใต้ ระยะที่ 2

พื้นที่แปลงเอส 1 จังหวัดพิษณุโลก และจังหวัดสุโขทัย โครงการพัฒนาแหล่งน้ำมันประจักษ์มาตอนใต้ หมายเลขสัมปทาน S1

โครงการผลิตปิโตรเลียมแหล่งประจักษ์มาและแหล่งเสาเดียวส่วนขยาย แปลงเอส 1 จังหวัดพิษณุโลกและสุโขทัย ของบริษัท ปตท.สผ.สยาม จำกัด

วันอังคารที่ 3 ตุลาคม พ.ศ.2566 เวลา 13.30-15.30 น. ณ องค์การบริหารส่วนตำบลคุดมั่ง ตำบลคุดมั่ง อำเภอบางระกำ จังหวัดพิษณุโลก

ผู้นำชุมชนและประชาชน หมู่ที่ 3 ตำบลคุดมั่ง อำเภอบางระกำ จังหวัดพิษณุโลก

ลำดับ	ชื่อ-นามสกุล	ตำแหน่ง	ที่อยู่	เบอร์โทรศัพท์	ลายเซ็น เข้าร่วมประชุม
1.		ลูกบ้าน			
2.		อ.ก. น.			
3.		อ.ช			
4.					
5.					
6.					
7.					
8.					
9.					
10.					

หมายเหตุ : คณะผู้ศึกษา เก็บรวบรวมข้อมูลส่วนบุคคลของท่าน เพื่อวัตถุประสงค์ในการนำข้อมูลไปใช้ในการประกอบกระบวนการรับฟังความคิดเห็นของประชาชนเท่านั้น โดยคณะผู้ศึกษา จะคำนึงถึงความปลอดภัยของข้อมูลส่วนบุคคลของท่านและจะไม่นำข้อมูลส่วนบุคคลของท่านไปเผยแพร่ต่อสาธารณะ หรือ กระทำทางใด ๆ ที่อาจเสี่ยงต่อการละเมิดสิทธิ การนำข้อมูลไปเผยแพร่ หรือการสูญเสียความเป็นส่วนตัวของบุคคล

รายชื่อผู้เข้าร่วมการประชุมเพื่อรับฟังความคิดเห็นและสำรวจทัศนคติของประชาชนที่มีต่อ

การปฏิบัติตามมาตรการป้องกันและแก้ไขผลกระทบสิ่งแวดล้อมและมาตรการติดตามตรวจสอบผลกระทบสิ่งแวดล้อมของ

โครงการวางท่อขนส่งปิโตรเลียม ระหว่างหลุมผลิตวัดตะเภา วัดตะเนบิ และแหล่งหนองอ้อ-เอ โครงการผลิตปิโตรเลียมแหล่งประจักษ์มา สาขาศูนย์และวัดแม่ แปลงเอส 1 จังหวัดพิษณุโลก และสุโขทัย

โครงการติดตั้งท่อก๊าซจากฐานผลิตปิโตรเลียมหนองตุม-เอ (NTM-A) ไปยังฐานผลิตทุ่งใหญ่-เอ (TYI-A) แปลงเอส 1 จังหวัดพิษณุโลก และสุโขทัย

โครงการขุดเจาะสำรวจและผลิตปิโตรเลียมแหล่งน้ำมันหนองตุมใต้ โครงการพัฒนาแหล่งน้ำมันประจักษ์มาตอนใต้ และโครงการพัฒนาแหล่งน้ำมันประจักษ์มาตอนใต้ ระยะที่ 2

พื้นที่แปลงเอส 1 จังหวัดพิษณุโลก และจังหวัดสุโขทัย โครงการพัฒนาแหล่งน้ำมันประจักษ์มาตอนใต้ หมายเลขสัมปทาน S1

โครงการผลิตปิโตรเลียมแหล่งประจักษ์มาและแหล่งเสาเดียวส่วนขยาย แปลงเอส 1 จังหวัดพิษณุโลกและสุโขทัย ของบริษัท ปตท.สผ.สยาม จำกัด

วันอังคารที่ 3 ตุลาคม พ.ศ.2566 เวลา 13.30-15.30 น. ณ องค์การบริหารส่วนตำบลคุดมั่ง ตำบลคุดมั่ง อำเภอบางระกำ จังหวัดพิษณุโลก

ผู้นำชุมชนและประชาชน หมู่ที่ 4 ตำบลคุดมั่ง อำเภอบางระกำ จังหวัดพิษณุโลก

ลำดับ	ชื่อ-นามสกุล	ตำแหน่ง	ที่อยู่	เบอร์โทรศัพท์	ลายเซ็น เข้าร่วมประชุม
1.		ลูกบ้าน			
2.		ลูกบ้าน			
3.		ลูกบ้าน			
4.		ลูกบ้าน			
5.					
6.					
7.					
8.					
9.					
10.					

หมายเหตุ : คณะผู้ศึกษา เก็บรวบรวมข้อมูลส่วนบุคคลของท่าน เพื่อวัตถุประสงค์ในการนำข้อมูลไปใช้ในการประกอบกระบวนการรับฟังความคิดเห็นของประชาชนเท่านั้น โดยคณะผู้ศึกษา จะคำนึงถึงความปลอดภัยของข้อมูลส่วนบุคคลของท่านและจะไม่นำข้อมูลส่วนบุคคลของท่านไปเผยแพร่ต่อสาธารณะ หรือ กระทำทางใด ๆ ที่อาจเสี่ยงต่อการละเมิดสิทธิ การนำข้อมูลไปเผยแพร่ หรือการสูญเสียความเป็นส่วนตัวของบุคคล

ผู้นำชุมชนและประชาชน หมู่ที่ 6 ตำบลคอกม่วง อำเภอบางระกำ จังหวัดพิษณุโลก

ลำดับ	ชื่อ-นามสกุล	ตำแหน่ง	ที่อยู่	เบอร์โทรศัพท์	ลายเซ็น เข้าร่วมประชุม
1.		ผ.อ.			
2.		ร.อ. นพ.น.			
3.					
4.					
5.					
6.					
7.					
8.					
9.					
10.					

รายชื่อผู้เข้าร่วมการประชุมเพื่อรับฟังความคิดเห็นและสำรวจทัศนคติของประชาชนที่มีต่อ

ผู้นำชุมชนและประชาชน หมู่ที่ 7 ตำบลคยเม่ง อำเภอบางระกำ จังหวัดพิษณุโลก

ลำดับ	ชื่อ-นามสกุล	ตำแหน่ง	ที่อยู่	เบอร์โทรศัพท์	ลายเซ็น เข้าร่วมประชุม
1.		ผ.ช. ศ./นร./ภ.น.			
2.		ลูกบ้าน			
3.		อ.ภ.น.			
4.		ลูกบ้าน			
5.					
6.					
7.					
8.					
9.					
10.					

11 / 16

รายชื่อผู้เข้าร่วมการประชุมเพื่อรับฟังความคิดเห็นและสำรวจทัศนคติของประชาชนที่มีต่อ
การปฏิบัติงานมาตรการป้องกันและแก้ไขผลกระทบสิ่งแวดล้อมและมาตรการติดตามตรวจสอบผลกระทบสิ่งแวดล้อมของ
โครงการวางท่อส่งปิโตรเลียม ระหว่างหลุมผลิตวัดตะกน-เอ วัดตะกน-บี และแหล่งทองฮ่อ-เอ โครงการผลิตปิโตรเลียมแหล่งประจวบเต้า สาขาศูนย์และวัดแม่ แปลงเอส 1 จังหวัดพิษณุโลก และสุโขทัย
โครงการติดตั้งท่อก๊าซจากฐานผลิตปิโตรเลียมหนองคูน-เอ (NTM-A) ไปยังฐานผลิตทุ่งใหญ่-เอ (TYI-A) แปลงเอส 1 จังหวัดพิษณุโลก และสุโขทัย
โครงการขุดเจาะสำรวจและผลิตปิโตรเลียมแหล่งน้ำมันหนองคูนใต้ โครงการพัฒนาแหล่งน้ำมันประจวบเต้าตอนใต้ และโครงการพัฒนาแหล่งน้ำมันประจวบเต้าตอนใต้ ระยะที่ 2
พื้นที่แปลงเอส 1 จังหวัดพิษณุโลก และจังหวัดสุโขทัย โครงการพัฒนาแหล่งน้ำมันประจวบเต้าตอนใต้ หมายเลขสัมปทาน S1
โครงการผลิตปิโตรเลียมแหล่งประจวบเต้าและแหล่งเสาเดียวส่วนขยาย แปลงเอส 1 จังหวัดพิษณุโลกและสุโขทัย ของบริษัท ปตท.สผ.สยาม จำกัด
วันอังคารที่ 3 ตุลาคม พ.ศ.2566 เวลา 13.30-15.30 น. ณ องค์การบริหารส่วนตำบลคูนม่วง ตำบลคูนม่วง อำเภอบางระกำ จังหวัดพิษณุโลก

ผู้นำชุมชนและประชาชน หมู่ที่ 8 ตำบลคูนม่วง อำเภอบางระกำ จังหวัดพิษณุโลก

ลำดับ	ชื่อ-นามสกุล	ตำแหน่ง	ที่อยู่	เบอร์โทรศัพท์	ลายเซ็น เข้าร่วมประชุม
1.		ผู้ช่วย			
2.		อ. อมร			
3.		อ. มาน			
4.		อ. 6			
5.		อ. 8			
6.		อ. 8			
7.		อ. 1			
8.		อ. 8			
9.					
10.					

หมายเหตุ: คณะผู้ศึกษา ได้รวบรวมข้อมูลส่วนบุคคลของผู้นำ และผู้เข้าร่วมประชุมในการนำข้อมูลไปใช้ในการประกอบการพิจารณาการรับฟังความคิดเห็นของประชาชนเท่านั้น โดยคณะผู้ศึกษา จะคำนึงถึงความปลอดภัยของข้อมูลส่วนบุคคลของท่านและจะไม่นำข้อมูลส่วนบุคคลของท่านไปเผยแพร่ต่อสาธารณะ หรือ กระจายต่อสาธารณะโดยไม่ได้รับอนุญาต การนำข้อมูลไปเผยแพร่ หรือการสูญเสียความลับเป็นส่วนหนึ่งของบุคคล

รายชื่อผู้เข้าร่วมการประชุมเพื่อรับฟังความคิดเห็นและสำรวจทัศนคติของประชาชนที่มีต่อ
การปฏิบัติงานมาตรการป้องกันและแก้ไขผลกระทบสิ่งแวดล้อมและมาตรการติดตามตรวจสอบผลกระทบสิ่งแวดล้อมของ
โครงการวางท่อส่งปิโตรเลียม ระหว่างหลุมผลิตวัดตะกน-เอ วัดตะกน-บี และแหล่งทองฮ่อ-เอ โครงการผลิตปิโตรเลียมแหล่งประจวบเต้า สาขาศูนย์และวัดแม่ แปลงเอส 1 จังหวัดพิษณุโลก และสุโขทัย
โครงการติดตั้งท่อก๊าซจากฐานผลิตปิโตรเลียมหนองคูน-เอ (NTM-A) ไปยังฐานผลิตทุ่งใหญ่-เอ (TYI-A) แปลงเอส 1 จังหวัดพิษณุโลก และสุโขทัย
โครงการขุดเจาะสำรวจและผลิตปิโตรเลียมแหล่งน้ำมันหนองคูนใต้ โครงการพัฒนาแหล่งน้ำมันประจวบเต้าตอนใต้ และโครงการพัฒนาแหล่งน้ำมันประจวบเต้าตอนใต้ ระยะที่ 2
พื้นที่แปลงเอส 1 จังหวัดพิษณุโลก และจังหวัดสุโขทัย โครงการพัฒนาแหล่งน้ำมันประจวบเต้าตอนใต้ หมายเลขสัมปทาน S1
โครงการผลิตปิโตรเลียมแหล่งประจวบเต้าและแหล่งเสาเดียวส่วนขยาย แปลงเอส 1 จังหวัดพิษณุโลกและสุโขทัย ของบริษัท ปตท.สผ.สยาม จำกัด
วันอังคารที่ 3 ตุลาคม พ.ศ.2566 เวลา 13.30-15.30 น. ณ องค์การบริหารส่วนตำบลคูนม่วง ตำบลคูนม่วง อำเภอบางระกำ จังหวัดพิษณุโลก

ผู้นำชุมชนและประชาชน หมู่ที่ 12 ตำบลคูนม่วง อำเภอบางระกำ จังหวัดพิษณุโลก

ลำดับ	ชื่อ-นามสกุล	ตำแหน่ง	ที่อยู่	เบอร์โทรศัพท์	ลายเซ็น เข้าร่วมประชุม
1.					
2.					
3.					
4.					
5.					
6.		อ. อ. 8			
7.		อ. 8			
8.					
9.					
10.		อ. 8			

หมายเหตุ: คณะผู้ศึกษา ได้รวบรวมข้อมูลส่วนบุคคลของผู้นำ และผู้เข้าร่วมประชุมในการนำข้อมูลไปใช้ในการประกอบการพิจารณาการรับฟังความคิดเห็นของประชาชนเท่านั้น โดยคณะผู้ศึกษา จะคำนึงถึงความปลอดภัยของข้อมูลส่วนบุคคลของท่านและจะไม่นำข้อมูลส่วนบุคคลของท่านไปเผยแพร่ต่อสาธารณะ หรือ กระจายต่อสาธารณะโดยไม่ได้รับอนุญาต การนำข้อมูลไปเผยแพร่ หรือการสูญเสียความลับเป็นส่วนหนึ่งของบุคคล

รายชื่อผู้เข้าร่วมการประชุมเพื่อรับฟังความคิดเห็นและสำรวจทัศนคติของประชาชนที่มีต่อ
การปฏิบัติตามมาตรการป้องกันและแก้ไขผลกระทบสิ่งแวดล้อมและมาตรการติดตามตรวจสอบผลกระทบสิ่งแวดล้อมของ
โครงการพัฒนาน้ำมันประจวบคองไค ระยะที่ 2 ของบริษัท ปตท.ส.ส.ย. จำกัด แพลงเอส 1 จังหวัดพิษณุโลก และจังหวัดสุโขทัย
โครงการผลิตปิโตรเลียมแหล่งประจวบคองไค สามพญาและวัดแม่ แพลงเอส 1 จังหวัดพิษณุโลก และสุโขทัย
โครงการผลิตปิโตรเลียมแหล่งประจวบคองไค และแหล่งเสาเดียวส่วนขยาย แพลงเอส 1 จังหวัดพิษณุโลก และสุโขทัย ของบริษัท ปตท.ส.ส.ย. จำกัด
วันอังคารที่ 3 ตุลาคม พ.ศ.2566 เวลา 13.30-15.30 น. ณ ศาลาอเนกประสงค์โรงเรียนบ้านประจวบคองไค หมู่ที่ 7 บ้านประจวบคองไค ตำบลกองไกรลาด จังหวัดสุโขทัย

บริษัท ปตท.ส.ส.ย. จำกัด

ลำดับ	ชื่อ-นามสกุล	ตำแหน่ง	หน่วยงาน	เบอร์โทรศัพท์	ลายเซ็น เข้าร่วมประชุม
1.		วิศวกร วิศวกรรม	PTTEP		
2.		ทีมสนับสนุน	PTTEP		
3.		ทีมสนับสนุน	ปตท.ส.		
4.					
5.					
6.					
7.					
8.					
9.					
10.					

หมายเหตุ: คณะผู้ศึกษา เก็บรวบรวมข้อมูลส่วนบุคคลของท่าน เพื่อวัตถุประสงค์ในการนำข้อมูลไปใช้ในการประกอบการประเมินการรับฟังความคิดเห็นของประชาชนเท่านั้น โดยคณะผู้ศึกษา จะดำเนินการปกปิดชื่อของข้อมูลส่วนบุคคลของท่านและจะไม่นำข้อมูลส่วนบุคคลของท่านไปเผยแพร่ต่อสาธารณะ หรือ กระทำการใด ๆ ที่อาจละเมิดการคุ้มครองข้อมูลส่วนบุคคล หรือการละเมิดความเป็นส่วนตัวของท่าน

รายชื่อผู้เข้าร่วมการประชุมเพื่อรับฟังความคิดเห็นและสำรวจทัศนคติของประชาชนที่มีต่อ
การปฏิบัติตามมาตรการป้องกันและแก้ไขผลกระทบสิ่งแวดล้อมและมาตรการติดตามตรวจสอบผลกระทบสิ่งแวดล้อมของ
โครงการพัฒนาน้ำมันประจวบคองไค ระยะที่ 2 ของบริษัท ปตท.ส.ส.ย. จำกัด แพลงเอส 1 จังหวัดพิษณุโลก และจังหวัดสุโขทัย
โครงการผลิตปิโตรเลียมแหล่งประจวบคองไค สามพญาและวัดแม่ แพลงเอส 1 จังหวัดพิษณุโลก และสุโขทัย
โครงการผลิตปิโตรเลียมแหล่งประจวบคองไค และแหล่งเสาเดียวส่วนขยาย แพลงเอส 1 จังหวัดพิษณุโลก และสุโขทัย ของบริษัท ปตท.ส.ส.ย. จำกัด
วันอังคารที่ 3 ตุลาคม พ.ศ.2566 เวลา 13.30-15.30 น. ณ ศาลาอเนกประสงค์โรงเรียนบ้านประจวบคองไค หมู่ที่ 7 บ้านประจวบคองไค ตำบลกองไกรลาด จังหวัดสุโขทัย

บริษัทที่ปรึกษาสิ่งแวดล้อม

ลำดับ	ชื่อ-นามสกุล	ตำแหน่ง	หน่วยงาน	เบอร์โทรศัพท์	ลายเซ็น เข้าร่วมประชุม
1.		นักวิชาการสิ่งแวดล้อม	บริษัท วิชั่น อี คอนซัลแทนท์ จำกัด		
2.		นักวิชาการสิ่งแวดล้อม	บริษัท วิชั่น อี คอนซัลแทนท์ จำกัด		
3.		นักวิชาการด้านภูมิศาสตร์ของประชาชน	บริษัท วิชั่น อี คอนซัลแทนท์ จำกัด		
4.		นักวิชาการด้านภูมิศาสตร์ของประชาชน	บริษัท วิชั่น อี คอนซัลแทนท์ จำกัด		
5.					
6.					
7.					
8.					
9.					
10.					

หมายเหตุ: คณะผู้ศึกษา เก็บรวบรวมข้อมูลส่วนบุคคลของท่าน เพื่อวัตถุประสงค์ในการนำข้อมูลไปใช้ในการประกอบการประเมินการรับฟังความคิดเห็นของประชาชนเท่านั้น โดยคณะผู้ศึกษา จะดำเนินการปกปิดชื่อของข้อมูลส่วนบุคคลของท่านและจะไม่นำข้อมูลส่วนบุคคลของท่านไปเผยแพร่ต่อสาธารณะ หรือ กระทำการใด ๆ ที่อาจละเมิดการคุ้มครองข้อมูลส่วนบุคคล หรือการละเมิดความเป็นส่วนตัวของท่าน

รายชื่อผู้เข้าร่วมการประชุมเพื่อรับฟังความคิดเห็นและสำรวจทัศนคติของประชาชนที่มีต่อ
 การปฏิบัติตามมาตรการป้องกันและแก้ไขผลกระทบสิ่งแวดล้อมและมาตรการติดตามตรวจสอบผลกระทบสิ่งแวดล้อมของ
 โครงการพัฒนาแหล่งน้ำข้ามประตูน้ำตอนใต้ ระยะที่ 2 ของบริษัท ปตท.สผ.สยาม จำกัด แปลงเอส 1 จังหวัดพิษณุโลก และจังหวัดสุโขทัย
 โครงการผลิตปิโตรเลียมแหล่งประตูน้ำ สามพญาและวัดแม่ แปลงเอส 1 จังหวัดพิษณุโลก และสุโขทัย
 โครงการผลิตปิโตรเลียมแหล่งประตูน้ำ และแหล่งเสาเอียร์สวนขยาย แปลงเอส 1 จังหวัดพิษณุโลก และสุโขทัย ของบริษัท ปตท.สผ.สยาม จำกัด
 วันอังคารที่ 3 ตุลาคม พ.ศ.2566 เวลา 13.30-15.30 น. ณ ศาลาอเนกประสงค์โรงเรียนบ้านประตูน้ำ หมู่ที่ 7 บ้านประตูน้ำ ตำบลกง อำเภอกงไกรลาศ จังหวัดสุโขทัย

ผู้นำชุมชนและประชาชน หมู่ที่ 7 ตำบลกง อำเภอกงไกรลาศ จังหวัดสุโขทัย

ลำดับ	ชื่อ-นามสกุล	ตำแหน่ง	ที่อยู่	เบอร์โทรศัพท์	ลายเซ็น เข้าร่วมประชุม
1.					
2.					
3.					
4.		อ.ค.ม.			
5.		อ. อ.ม			
6.					
7.					
8.					
9.					
10.					

หมายเหตุ: คณะผู้ศึกษา เก็บรวบรวมข้อมูลส่วนบุคคลของท่าน เพื่อวัตถุประสงค์ในการนำข้อมูลไปใช้ในการประกอบกระบวนการรับฟังความคิดเห็นของประชาชนเท่านั้น โดยคณะผู้ศึกษา จะคำนึงถึงความปลอดภัยของข้อมูลส่วนบุคคลของท่านและไม่นำข้อมูลส่วนบุคคลของท่านไปเผยแพร่ต่อสาธารณะ หรือ กระจายให้ใคร ๆ ที่อาจเสี่ยงต่อการถูกละเมิดสิทธิ การนำข้อมูลไปสวมรอย หรือการสูญเสียความลับเป็นส่วนหนึ่งของบุคคล

รายชื่อผู้เข้าร่วมการประชุมเพื่อรับฟังความคิดเห็นและสำรวจทัศนคติของประชาชนที่มีต่อ
 การปฏิบัติตามมาตรการป้องกันและแก้ไขผลกระทบสิ่งแวดล้อมและมาตรการติดตามตรวจสอบผลกระทบสิ่งแวดล้อมของ
 โครงการพัฒนาแหล่งน้ำข้ามประตูน้ำตอนใต้ ระยะที่ 2 ของบริษัท ปตท.สผ.สยาม จำกัด แปลงเอส 1 จังหวัดพิษณุโลก และจังหวัดสุโขทัย
 โครงการผลิตปิโตรเลียมแหล่งประตูน้ำ สามพญาและวัดแม่ แปลงเอส 1 จังหวัดพิษณุโลก และสุโขทัย
 โครงการผลิตปิโตรเลียมแหล่งประตูน้ำ และแหล่งเสาเอียร์สวนขยาย แปลงเอส 1 จังหวัดพิษณุโลก และสุโขทัย ของบริษัท ปตท.สผ.สยาม จำกัด
 วันอังคารที่ 3 ตุลาคม พ.ศ.2566 เวลา 13.30-15.30 น. ณ ศาลาอเนกประสงค์โรงเรียนบ้านประตูน้ำ หมู่ที่ 7 บ้านประตูน้ำ ตำบลกง อำเภอกงไกรลาศ จังหวัดสุโขทัย

ผู้นำชุมชนและประชาชน หมู่ที่ 7 ตำบลกง อำเภอกงไกรลาศ จังหวัดสุโขทัย

ลำดับ	ชื่อ-นามสกุล	ตำแหน่ง	ที่อยู่	เบอร์โทรศัพท์	ลายเซ็น เข้าร่วมประชุม
1.					
2.					
3.		ดร.ร. บ้านประตูน้ำ			
4.		ดร.ร. บ้านประตูน้ำ			
5.					
6.		ดร.ร. บ้านประตูน้ำ			
7.		ดร.ร. บ้านประตูน้ำ			
8.					
9.		ดร.ร. บ้านประตูน้ำ			
10.					

หมายเหตุ: คณะผู้ศึกษา เก็บรวบรวมข้อมูลส่วนบุคคลของท่าน เพื่อวัตถุประสงค์ในการนำข้อมูลไปใช้ในการประกอบกระบวนการรับฟังความคิดเห็นของประชาชนเท่านั้น โดยคณะผู้ศึกษา จะคำนึงถึงความปลอดภัยของข้อมูลส่วนบุคคลของท่านและไม่นำข้อมูลส่วนบุคคลของท่านไปเผยแพร่ต่อสาธารณะ หรือ กระจายให้ใคร ๆ ที่อาจเสี่ยงต่อการถูกละเมิดสิทธิ การนำข้อมูลไปสวมรอย หรือการสูญเสียความลับเป็นส่วนหนึ่งของบุคคล

รายชื่อผู้เข้าร่วมการประชุมเพื่อรับฟังความคิดเห็นและสำรวจทัศนคติของประชาชนที่มีต่อ
 การปฏิบัติตามมาตรการป้องกันและแก้ไขผลกระทบสิ่งแวดล้อมและมาตรการติดตามตรวจสอบผลกระทบสิ่งแวดล้อมของ
 โครงการพัฒนาแหล่งน้ำมันประดู่เขาคอนใต้ ระยะที่ 2 ของบริษัท ปตท.สม.สยาม จำกัด แปลงเอส 1 จังหวัดพิษณุโลก และจังหวัดสุโขทัย
 โครงการผลิตปิโตรเลียมแหล่งประดู่เขาคอน สานพญาและวัดแม่ แปลงเอส 1 จังหวัดพิษณุโลก และสุโขทัย
 โครงการผลิตปิโตรเลียมแหล่งประดู่เขาคอน และแหล่งเสาเดียวสวนขยาย แปลงเอส 1 จังหวัดพิษณุโลก และสุโขทัย ของบริษัท ปตท.สม.สยาม จำกัด
 วันอังคารที่ 3 ตุลาคม พ.ศ.2566 เวลา 13.30-15.30 น. ณ ศาลาอเนกประสงค์โรงเรียนบ้านประดู่เขาคอน หมู่ที่ 7 บ้านประดู่เขาคอน ตำบลกง อำเภอกงไกรลาศ จังหวัดสุโขทัย

ผู้นำชุมชนและประชาชน หมู่ที่ 7 ตำบลกง อำเภอกงไกรลาศ จังหวัดสุโขทัย

ลำดับ	ชื่อ-นามสกุล	ตำแหน่ง	ที่อยู่	เบอร์โทรศัพท์	ลายเซ็น เข้าร่วมประชุม
1.					
2.					
3.		อ. ส. น.			
4.					
5.					
6.					
7.					
8.		อ. ส. น.			
9.					
10.		อ. ส. น. ก			

หมายเหตุ: คณะผู้ศึกษา เก็บรวบรวมข้อมูลส่วนบุคคลของท่าน เพื่อวัตถุประสงค์ในการนำข้อมูลไปใช้ในการประกอบกระบวนการรับฟังความคิดเห็นของประชาชนเท่านั้น โดยคณะผู้ศึกษา จะดำเนินการปกปิดข้อมูลส่วนบุคคลของท่านและจะไม่นำข้อมูลส่วนบุคคลของท่านไปเผยแพร่ต่อสาธารณะ หรือ กระทำการใด ๆ ที่อาจเสี่ยงต่อการถูกละเมิดสิทธิ การนำข้อมูลไปเผยแพร่ หรือการสูญเสียความเป็นส่วนตัวของคุณ

รายชื่อผู้เข้าร่วมการประชุมเพื่อรับฟังความคิดเห็นและสำรวจทัศนคติของประชาชนที่มีต่อ
 การปฏิบัติตามมาตรการป้องกันและแก้ไขผลกระทบสิ่งแวดล้อมและมาตรการติดตามตรวจสอบผลกระทบสิ่งแวดล้อมของ
 โครงการพัฒนาแหล่งน้ำมันประดู่เขาคอนใต้ ระยะที่ 2 ของบริษัท ปตท.สม.สยาม จำกัด แปลงเอส 1 จังหวัดพิษณุโลก และจังหวัดสุโขทัย
 โครงการผลิตปิโตรเลียมแหล่งประดู่เขาคอน สานพญาและวัดแม่ แปลงเอส 1 จังหวัดพิษณุโลก และสุโขทัย
 โครงการผลิตปิโตรเลียมแหล่งประดู่เขาคอน และแหล่งเสาเดียวสวนขยาย แปลงเอส 1 จังหวัดพิษณุโลก และสุโขทัย ของบริษัท ปตท.สม.สยาม จำกัด
 วันอังคารที่ 3 ตุลาคม พ.ศ.2566 เวลา 13.30-15.30 น. ณ ศาลาอเนกประสงค์โรงเรียนบ้านประดู่เขาคอน หมู่ที่ 7 บ้านประดู่เขาคอน ตำบลกง อำเภอกงไกรลาศ จังหวัดสุโขทัย

ผู้นำชุมชนและประชาชน หมู่ที่ 7 ตำบลกง อำเภอกงไกรลาศ จังหวัดสุโขทัย

ลำดับ	ชื่อ-นามสกุล	ตำแหน่ง	ที่อยู่	เบอร์โทรศัพท์	ลายเซ็น เข้าร่วมประชุม
1.					
2.					
3.		กนกาน			
4.		กนกาน			
5.		กนกาน			
6.		ก			
7.		กนกาน			
8.		กนกาน			
9.		กนกาน			
10.					

หมายเหตุ: คณะผู้ศึกษา เก็บรวบรวมข้อมูลส่วนบุคคลของท่าน เพื่อวัตถุประสงค์ในการนำข้อมูลไปใช้ในการประกอบกระบวนการรับฟังความคิดเห็นของประชาชนเท่านั้น โดยคณะผู้ศึกษา จะดำเนินการปกปิดข้อมูลส่วนบุคคลของท่านและจะไม่นำข้อมูลส่วนบุคคลของท่านไปเผยแพร่ต่อสาธารณะ หรือ กระทำการใด ๆ ที่อาจเสี่ยงต่อการถูกละเมิดสิทธิ การนำข้อมูลไปเผยแพร่ หรือการสูญเสียความเป็นส่วนตัวของคุณ

รายชื่อผู้เข้าร่วมการประชุมเพื่อรับฟังความคิดเห็นและสำรวจทัศนคติของประชาชนที่มีต่อ
 การปฏิบัติตามมาตรการป้องกันและแก้ไขผลกระทบสิ่งแวดล้อมและมาตรการติดตามตรวจสอบผลกระทบสิ่งแวดล้อมของ
 โครงการพัฒนาแหล่งน้ำประจวบคองใต้ ระยะที่ 2 ของบริษัท ปตท.สผ.สยาม จำกัด แพลงเอส 1 จังหวัดพิษณุโลก และจังหวัดสุโขทัย
 โครงการผลิตปิโตรเลียมแหล่งประจวบคองใต้ สามพญาและวัดแม่ แพลงเอส 1 จังหวัดพิษณุโลก และสุโขทัย
 โครงการผลิตปิโตรเลียมแหล่งประจวบคองใต้ และแหล่งเสาเดียวสวนขยาย แพลงเอส 1 จังหวัดพิษณุโลก และสุโขทัย ของบริษัท ปตท.สผ.สยาม จำกัด
 วันอังคารที่ 3 ตุลาคม พ.ศ.2566 เวลา 13.30-15.30 น. ณ ศาลาอเนกประสงค์โรงเรียนบ้านประจวบคอง หมู่ที่ 7 บ้านประจวบคอง ตำบลกง อำเภอกงไกรลาศ จังหวัดสุโขทัย

ผู้นำชุมชนและประชาชน หมู่ที่ 11 ตำบลกง อำเภอกงไกรลาศ จังหวัดสุโขทัย

ลำดับ	ชื่อ-นามสกุล	ตำแหน่ง	ที่อยู่	เบอร์โทรศัพท์	ลายเซ็น เข้าร่วมประชุม
1.		สารวัตร กิ่งแก้ว			
2.					
3.					
4.					
5.					
6.					
7.					
8.					
9.					
10.					

หมายเหตุ: คณะผู้ศึกษา เก็บรวบรวมข้อมูลส่วนบุคคลของท่าน เพื่อวัตถุประสงค์ในการนำข้อมูลไปใช้ในการประกอบการประเมินการรับฟังความคิดเห็นของประชาชนเท่านั้น โดยคณะผู้ศึกษา จะคำนึงถึงความปลอดภัยของข้อมูลส่วนบุคคลของท่านและจะไม่นำข้อมูลส่วนบุคคลของท่านไปเผยแพร่ต่อสาธารณะ หรือ กระจายใด ๆ ที่อาจเสี่ยงต่อการถูกละเมิดสิทธิ การนำข้อมูลไปลงหรือ หรือการสูญเสียความลับส่วนตัวของคุณ



บริษัท ปตท.สผ. สยาม จำกัด

รายงานผลการปฏิบัติตามมาตรการป้องกันและแก้ไขผลกระทบสิ่งแวดล้อม และมาตรการติดตามตรวจสอบผลกระทบสิ่งแวดล้อม
โครงการพัฒนาแหล่งน้ำมันประดู่เผ่าตอนใต้ ระยะที่ 2 แปลงเอส 1 จังหวัดพิษณุโลก และจังหวัดสุโขทัย
ฉบับเดือนมกราคม - ธันวาคม พ.ศ. 2566

ภาคผนวกที่ 19

ตัวอย่างแบบสำรวจทัศนคติและความเห็นของประชาชน

ผู้นำชุมชน



แบบสอบถามความคิดเห็นของประชาชนที่มีต่อ
การปฏิบัติตามมาตรการป้องกันและแก้ไขผลกระทบสิ่งแวดล้อม
และมาตรการติดตามตรวจสอบผลกระทบสิ่งแวดล้อม
(ชุดผู้นำชุมชน)

โครงการสำรวจและผลิตปิโตรเลียม แปลงเอส 1
จังหวัดกำแพงเพชร พิชญ์โลก และสุโขทัย ของบริษัท ปตท.สผ. สยาม จำกัด
ประจำปี พ.ศ.2566

คำชี้แจง ข้อมูลที่ได้จากแบบสอบถามนี้ใช้ประกอบการจัดทำรายงานการปฏิบัติตามมาตรการป้องกันและแก้ไขผลกระทบสิ่งแวดล้อม
และมาตรการติดตามตรวจสอบผลกระทบสิ่งแวดล้อมของโครงการเท่านั้น โดยผู้ตอบแบบสอบถามจะไม่ได้รับผลกระทบใด ๆ
จากการตอบแบบสอบถามนี้ ทั้งนี้ ข้อมูลส่วนบุคคลของท่านจากการแสดงความเห็นในครั้งนี้ จะนำไปใช้ประกอบการ
จัดทำรายงานการปฏิบัติตามมาตรการป้องกันและแก้ไขผลกระทบสิ่งแวดล้อม และมาตรการติดตามตรวจสอบผลกระทบ
สิ่งแวดล้อมเพื่อเสนอให้กับหน่วยงานอนุมัติ/อนุญาตพิจารณาเท่านั้น ซึ่งบริษัทฯ ได้ปฏิบัติตามพระราชบัญญัติคุ้มครอง
ข้อมูลส่วนบุคคล พ.ศ.2562

ลำดับ	ที่ตั้งฐานหลุมผลิต และแนวท่อลำเลียงปิโตรเลียม	ลำดับ	ที่ตั้งฐานหลุมผลิต และแนวท่อลำเลียงปิโตรเลียม
1	<input type="checkbox"/> WTN-A to WTN-B to NTM-C to NTM-A	18	<input type="checkbox"/> NPG-E
2	<input type="checkbox"/> KMG-A to NTM-C	19	<input type="checkbox"/> LKU-FF to LKU-F to F/STN
3	<input type="checkbox"/> PKM-E to PKM-B	20	<input type="checkbox"/> NTM-A
4	<input type="checkbox"/> PKM-B		<input type="checkbox"/> PTO-A
5	<input type="checkbox"/> PDA-C to PDA-A		<input type="checkbox"/> PTO-B
	<input type="checkbox"/> PTO-D to NTM-B		<input type="checkbox"/> PTO-D
6	<input type="checkbox"/> PTO-D to PTO-A		<input type="checkbox"/> SPA-F
	<input type="checkbox"/> LKU-ZB to LKU-ZC to LKU-P		<input type="checkbox"/> WMG-B
7	<input type="checkbox"/> LKU-ZA to LKU-L		<input type="checkbox"/> WTN-C
8	<input type="checkbox"/> STN-A	<input type="checkbox"/> WTN-AA to WTN-A to NTM-A	
9	<input type="checkbox"/> STN-B	21	<input type="checkbox"/> NMM-J
10	<input type="checkbox"/> TRT-A to TRT-C		<input type="checkbox"/> NMM-H to NMM-A
	<input type="checkbox"/> NMM-I to NMM-D	22	<input type="checkbox"/> NPG-A
11	<input type="checkbox"/> PKM-D to PKM-B		<input type="checkbox"/> NMM-B to LKU-A
	<input type="checkbox"/> NTU-A to PKM-B		<input type="checkbox"/> LKU-ZJ to LKU-ZD_Ext
12	<input type="checkbox"/> TYI-A to LKU-Y	23	<input type="checkbox"/> NOH-A
	<input type="checkbox"/> PDA-A to NSG-A		<input type="checkbox"/> NOH-B
13	<input type="checkbox"/> YMG-A to TRT-A		<input type="checkbox"/> NOH-C
14	<input type="checkbox"/> NTM-B to NTM-A		<input type="checkbox"/> NSG-A
15	<input type="checkbox"/> WME-E		
16	<input type="checkbox"/> TRT-E to TRT-C		
17	<input type="checkbox"/> NTM-A to TYI-A		
	<input type="checkbox"/> LKU-M		
	<input type="checkbox"/> 66 Flowline		

ชื่อผู้ให้สัมภาษณ์	บ้านเลขที่	วันที่ / /
หมู่ที่	ชื่อหมู่บ้าน	ตำบล
จังหวัด	โทรศัพท์	อำเภอ
		ผู้สัมภาษณ์
		รหัสแบบสอบถาม

ส่วนที่ 1 ข้อมูลทั่วไปผู้ให้สัมภาษณ์

- 1.1 เพศ ☐ 1) ชาย ☐ 2) หญิง
- 1.2 อายุปี
- 1.3 ศาสนา ☐ 1) พุทธ ☐ 2) อิสลาม ☐ 3) คริสต์ ☐ 4) อื่น ๆ ระบุ.....
- 1.4 การศึกษาสูงสุดของผู้ให้สัมภาษณ์
☐ 1) ประถมศึกษา ☐ 2) มัธยมศึกษาตอนต้น ☐ 3) มัธยมศึกษาตอนปลาย/ปวช.
☐ 4) ปวส./อนุปริญญา ☐ 5) ปริญญาตรี ☐ 6) สูงกว่าปริญญาตรี
☐ 7) ไม่ได้เรียนหนังสือ ☐ 8) อื่น ๆ ระบุ.....
- 1.5 สถานภาพในชุมชน
☐ 1) นายกเทศมนตรี/นายกองค์การบริหารส่วนตำบล ☐ 2) กำนัน
☐ 3) ผู้ใหญ่บ้าน/ประธานชุมชน ☐ 4) ผู้ช่วยผู้ใหญ่บ้าน/รองประธานชุมชน
☐ 5) กรรมการหมู่บ้าน/กรรมการชุมชน ☐ 6) อื่น ๆ ระบุ
- 1.6 ระยะเวลาดำรงตำแหน่ง.....ปี
- 1.7 ระยะเวลาที่อาศัยในชุมชน
☐ 1) อยู่ในพื้นที่ตั้งแต่เกิด
☐ 2) ย้ายมาจากที่อื่น โดยย้ายมาจาก.....ย้ายมาเป็นระยะเวลา..... ปี
- 1.8 ท่านคิดจะย้ายไปอยู่อาศัยที่อื่นอีกหรือไม่
☐ 1) คิดจะย้าย สาเหตุ.....
☐ 2) ไม่คิดจะย้าย สาเหตุ.....
☐ 3) ไม่แน่ใจ สาเหตุ.....

ส่วนที่ 2 ข้อมูลลักษณะทางเศรษฐกิจของชุมชน

- 2.1 อาชีพหลักของประชาชนในชุมชน
☐ 1) เกษตรกรรม ระบุ ☐ 2) เลี้ยงสัตว์ ระบุ.....
☐ 3) ค้าขาย/ประกอบธุรกิจส่วนตัว ☐ 4) พนักงานบริษัท/พนักงานโรงงาน
☐ 5) ข้าราชการ/พนักงานของรัฐ/รัฐวิสาหกิจ ☐ 6) รับจ้างทั่วไป
☐ 7) ไม่ได้ประกอบอาชีพ ☐ 8) อื่น ๆ ระบุ.....
- 2.2 อาชีพรอง / อาชีพเสริมของประชาชนในชุมชน
☐ (1) ไม่มี
☐ (2) มี ได้แก่.....
- 2.3 ท่านคิดว่าฐานะทางเศรษฐกิจของประชาชนในชุมชนมีรายได้เพียงพอกับรายจ่ายหรือไม่
☐ (1) เพียงพอ และมีเหลือออม ☐ (2) เพียงพอ ไม่มีเหลือออม
☐ (3) ไม่เพียงพอ แต่ไม่มีหนี้สิน ☐ (4) ไม่เพียงพอ ต้องกู้ยืม
- 2.4 ท่านคิดว่าการเปลี่ยนแปลงด้านเศรษฐกิจสังคมของชุมชนในปัจจุบัน เป็นอย่างไร
☐ (1) รายได้จากการประกอบอาชีพลดลง ☐ (2) รายได้จากการประกอบอาชีพเพิ่มขึ้น
☐ (3) สมาชิกในชุมชนตกงานเพิ่มขึ้น ☐ (4) สมาชิกในชุมชนมีงานทำเพิ่มขึ้น
☐ (5) ฐานะความเป็นอยู่แย่ลงกว่าเดิม ☐ (6) ฐานะความเป็นอยู่ดีขึ้นกว่าเดิม
☐ (7) ความสัมพันธ์ระหว่างคนในชุมชนลดลง ☐ (8) ความสัมพันธ์ระหว่างคนในชุมชนดีขึ้น
☐ (9) ปัญหาสังคมเพิ่มขึ้น ระบุ..... ☐ (10) อื่น ๆ ระบุ.....

2.5 ชุมชนของท่านมีปัญหาด้านเศรษฐกิจ/ การประกอบอาชีพ หรือไม่ อย่างไร

- ☐ 1) ไม่มี
- ☐ 2) มี ระบุสภาพปัญหา.....
- ระบุสาเหตุ.....

ส่วนที่ 3 ข้อมูลด้านสุขภาพอนามัยและสาธารณสุข

3.1 โรคหรืออาการเจ็บป่วยที่พบบ่อยในชุมชนของท่าน 5 อันดับแรก

- 1)..... 2).....
- 3)..... 4).....
- 5).....

3.2 ภายในชุมชนของท่านใช้บริการสถานบริการทางการแพทย์และสาธารณสุขในชุมชนของท่าน (ตอบได้มากกว่า 1 ข้อ)

- ☐ 1) โรงพยาบาลของรัฐ ระบุชื่อ.....
- ☐ 2) คลินิก โรงพยาบาลเอกชน ระบุชื่อ.....
- ☐ 3) โรงพยาบาลส่งเสริมสุขภาพตำบล (รพ.สต.) ระบุชื่อ.....
- ☐ 4) อื่น ๆ ระบุ.....

3.3 ในรอบ 1 ปีที่ผ่านมา ในชุมชนของท่านเคยมีโรคติดต่อระบาด หรือไม่

- ☐ (1) ไม่เคย
- ☐ (2) เคย ระบุโรคที่เจ็บป่วยบ่อย (ตอบได้มากกว่า 1 ข้อ)
- ☐ 1) โรคไข้เลือดออก ระบุสาเหตุ.....
- ☐ 2) โรคไข้หวัดใหญ่ ระบุสาเหตุ.....
- ☐ 3) โรคตาแดง ระบุสาเหตุ.....
- ☐ 4) โรคอีสุกอีใส ระบุสาเหตุ.....
- ☐ 5) โรคอุจจาระร่วง ระบุสาเหตุ.....
- ☐ 6) โรคคางทูม ระบุสาเหตุ.....
- ☐ 7) โรคมือ เท้า ปาก ระบุสาเหตุ.....
- ☐ 8) โรคโควิด ระบุสาเหตุ.....
- ☐ 9) อื่น ๆ (ระบุ)

3.4 ในรอบ 1 ปีที่ผ่านมาในชุมชนของท่านเคยมีผู้ได้รับบาดเจ็บจากอุบัติเหตุจากการจราจรหรือไม่

- ☐ (1) ไม่เคย
- ☐ (2) เคย (ระบุ).....

3.5 ในรอบ 1 ปีที่ผ่านมา ให้ท่านสำรวจภาพรวมความพึงพอใจในการดำเนินชีวิตของประชาชนในชุมชนว่ามี ความสุขหรือไม่

- ☐ (1) มีความสุข เนื่องจาก.....
- ☐ (2) ไม่มีความสุข เนื่องจาก.....

3.6 ท่านคิดว่าควรให้บริการจากสถานบริการทางการแพทย์และสาธารณสุขในพื้นที่ มีความเพียงพอหรือไม่

- 3.6.1 ด้านบุคลากรทางการแพทย์ ☐ 1) เพียงพอ ☐ 2) ไม่เพียงพอ
- 3.6.2 ด้านอุปกรณ์ทางการแพทย์ ☐ 1) เพียงพอ ☐ 2) ไม่เพียงพอ

3.7 ชุมชนของท่านมีกิจกรรมส่งเสริมสุขภาพของประชาชนหรือไม่

- ☐ 1) ไม่มี ☐ 2) มี ได้แก่.....

3.8 ท่านคิดว่าสุขภาพโดยรวมของประชาชนในชุมชนอยู่ในเกณฑ์ใด

- ☐ 1) สุขภาพไม่ดี/แย่ ☐ 2) สุขภาพดี/ปกติ ☐ 3) อื่น ระบุ.....

3.9 แหล่งน้ำในการบริโภค (น้ำดื่ม และประกอบอาหาร) ภายในชุมชนของท่าน

- ☐ 1) น้ำประปา ☐ 2) บ่อน้ำตื้น ☐ 3) น้ำบาดาล
- ☐ 4) ชื่อน้ำดื่มบรรจุขวด/ถัง ☐ 5) น้ำฝน ☐ 6) น้ำในแม่น้ำ/คลอง/สระขุด
- ☐ 7) อื่น ๆ ระบุ

3.10 แหล่งน้ำในการอุปโภค (น้ำซักล้าง อาบน้ำ และรดต้นไม้) ภายในชุมชนของท่าน

- ☐ 1) น้ำประปา ☐ 2) น้ำบาดาล ☐ 3) บ่อน้ำตื้น
- ☐ 4) ชื่อน้ำจากกรรทุกน้ำ ☐ 5) น้ำฝน ☐ 6) น้ำในแม่น้ำ/คลอง/สระขุด
- ☐ 7) อื่น ๆ ระบุ

3.11 ปริมาณและคุณภาพของน้ำที่ใช้ในการอุปโภค-บริโภค

3.11.1 น้ำในการบริโภค (น้ำดื่ม และประกอบอาหาร)

- (1) ปริมาณ ☐ 1) เพียงพตลอดปี ☐ 2) ไม่เพียงพอในบางเดือน ระบุ
- ☐ 3) ไม่เพียงพอตลอดปี
- (2) คุณภาพ ☐ 1) คุณภาพดี ☐ 2) คุณภาพไม่ดี เนื่องจาก.....

3.11.2 น้ำในการอุปโภค (น้ำซักล้าง อาบน้ำ และรดต้นไม้)

- (1) ปริมาณ ☐ 1) เพียงพตลอดปี ☐ 2) ไม่เพียงพอในบางเดือน ระบุ
- ☐ 3) ไม่เพียงพอตลอดปี
- (2) คุณภาพ ☐ 1) คุณภาพดี ☐ 2) คุณภาพไม่ดี เนื่องจาก.....

3.12 ชุมชนของท่านมีการกำจัดน้ำเสีย/น้ำทิ้งจากกิจกรรมต่าง ๆ อย่างไร (ตอบได้มากกว่า 1 ข้อ)

- ☐ 1) ทิ้งลงท่อระบายน้ำสาธารณะ ☐ 2) ทิ้งลงพื้นดิน/ที่โล่งข้างบ้าน
- ☐ 3) ทิ้งลงคลอง/แหล่งน้ำธรรมชาติโดยตรง ☐ 4) อื่น ๆ ระบุ.....

3.13 ชุมชนของท่านมีการกำจัดขยะมูลฝอยอย่างไร (ตอบได้มากกว่า 1 ข้อ)

- ☐ 1) รวบรวมให้หน่วยงานเทศบาล/อบต.จัดเก็บ ☐ 2) เมา
- ☐ 3) กองทิ้งไว้ ☐ 4) ทิ้งลงแม่น้ำ/ลำคลอง
- ☐ 5) ขุดหลุมฝัง ☐ 6) อื่น ๆ ระบุ.....

ส่วนที่ 4 สภาพแวดล้อมในปัจจุบันของชุมชน และผลกระทบสิ่งแวดล้อมจากการดำเนินโครงการ

4.1 การผลิตปิโตรเลียมผ่านฐานหลุมผลิตปิโตรเลียม/ท่อลำเลียงปิโตรเลียมของโครงการ ชุมชนได้รับผลกระทบด้าน สิ่งแวดล้อมดังต่อไปนี้ จากโครงการหรือไม่

ผลกระทบ	การได้รับผลกระทบ		ความรุนแรงของผลกระทบ			การแก้ไข		ความพึงพอใจ
	ไม่ได้รับ	ได้รับ	น้อย	ปานกลาง	มาก	แก้ไข	ไม่ได้แก้ไข	
1. ฝุ่นละออง/เขม่า/ควัน								
2. กลิ่นเหม็น								
3. เสียงดังรบกวน								
4. การจราจร/อุบัติเหตุ								
5. มิวถนนชำรุด/เสียหาย								
6. ขยะมูลฝอย/สิ่งปฏิกูล								
7. ขาดแคลนน้ำดื่ม/น้ำใช้								
8. แหล่งน้ำธรรมชาติเน่าเสีย								
9. น้ำบาดาล/บ่อน้ำตื้นคุณภาพน้ำแย่ลง								
10. การกีดขวางทางระบายน้ำ/น้ำท่วม								
11. ผลผลิตทางการเกษตรตกต่ำ/เสียหาย								
12. อื่น ๆ ระบุ.....								

ส่วนที่ 5 การรับรู้ข้อมูลข่าวสาร และความเข้าใจต่อโครงการ

5.1 ท่านทราบหรือไม่ว่า บริษัท ปตท.สผ. สยาม จำกัด มีการดำเนินงานผลิตปิโตรเลียมผ่านฐานหลุมผลิตปิโตรเลียม/ท่อลำเลียงปิโตรเลียมบริเวณหมู่บ้านของท่าน

- ☐ 1) ไม่เคยรับทราบมาก่อน
- ☐ 2) ทราบมาก่อน โดยทราบจาก (ตอบได้มากกว่า 1 ข้อ)
- | | |
|----------------------------------------------------------------------|------------------------------------------------------|
| <input type="checkbox"/> 1) ประกาศ/ป้ายประชาสัมพันธ์ | <input type="checkbox"/> 2) เป็นทางผ่าน/อยู่ใกล้บ้าน |
| <input type="checkbox"/> 3) เพื่อนบ้าน/คนในครอบครัว | <input type="checkbox"/> 4) ผู้นำชุมชน/อบต. |
| <input type="checkbox"/> 5) เจ้าหน้าที่ของ บริษัท ปตท.สผ. สยาม จำกัด | |
| <input type="checkbox"/> 6) การประชุมประชาสัมพันธ์โครงการ | |
| <input type="checkbox"/> 7) อื่น ๆ ระบุ..... | |

5.2 ท่านมีความรู้ความเข้าใจเกี่ยวกับการดำเนินงานผลิตปิโตรเลียมหรือไม่

- | | |
|---------------------------------------------------------|----------------------------------------------------------|
| <input type="checkbox"/> 1) ไม่มีความรู้/ความเข้าใจเลย | <input type="checkbox"/> 2) มีความรู้/ความเข้าใจเล็กน้อย |
| <input type="checkbox"/> 3) มีความรู้/ความเข้าใจปานกลาง | <input type="checkbox"/> 4) มีความรู้/ความเข้าใจมาก |

5.3 ท่านคิดว่าการประชาสัมพันธ์ข้อมูลข่าวสารโครงการมีความเพียงพอแล้วหรือไม่

- ☐ 1) เพียงพอ ไม่จำเป็นต้องประชาสัมพันธ์เพิ่มเติม (ข้ามไปตอบข้อ 5.5)
- ☐ 2) เพียงพอ แต่อยากให้ประชาสัมพันธ์เพิ่มเติม
- ☐ 3) ไม่เพียงพอ ต้องประชาสัมพันธ์เพิ่มเติม

5.4 ในกรณีที่ท่านคิดว่าควรประชาสัมพันธ์เพิ่มเติมได้แก่ข้อมูลด้านใด

- ☐ 1) รายละเอียด/วิธีการผลิตและขนถ่ายปิโตรเลียม
- ☐ 2) ระบบความปลอดภัยในการผลิตและขนถ่ายปิโตรเลียม
- ☐ 3) มาตรการในการป้องกันและลดผลกระทบด้านสิ่งแวดล้อม
- ☐ 4) ช่องทางในการสื่อสาร/ร้องเรียน
- ☐ 5) อื่น ๆ ระบุ.....

5.5 ท่านคิดว่ารูปแบบในการประชาสัมพันธ์ข้อมูลข่าวสารโครงการที่เหมาะสม ทั้งถึงและครอบคลุมประชาชนในพื้นที่ควรเป็นลักษณะใด (ตอบได้มากกว่า 1 ข้อ)

- | | |
|--------------------------------------------------------------------------|-------------------------------------------------------------------|
| <input type="checkbox"/> 1) ส่งจดหมาย/แผ่นพับ/เอกสาร แจกต่อประชาชนโดยตรง | <input type="checkbox"/> 2) แจกข่าวสารผ่านผู้นำชุมชน กรรมการชุมชน |
| <input type="checkbox"/> 3) บอร์ดประชาชนสัมพันธ์ตามจุดต่าง ๆ ในชุมชน | <input type="checkbox"/> 4) จัดประชุมชี้แจงให้ประชาชนทราบ |
| <input type="checkbox"/> 5) ประชาสัมพันธ์ผ่านหอกระจายเสียง | <input type="checkbox"/> 6) อื่น ๆ ระบุ..... |

ส่วนที่ 6 การมีส่วนร่วมในการเฝ้าระวังผลกระทบสิ่งแวดล้อม

6.1 ในกรณีที่ท่านได้รับผลกระทบจากการดำเนินกิจกรรมของโครงการ ท่านได้ร้องเรียนหรือเสนอแนะต่อโครงการหรือไม่

- ☐ 1) ไม่เคย (ข้ามไปตอบข้อ 7.1)
- ☐ 2) เคย โดยร้องเรียนผ่าน (ตอบได้มากกว่า 1 ข้อ)
- | | |
|--------------------------------------------------------------------------------------------|---------------------------------------------------------------|
| <input type="checkbox"/> 1) ผู้นำชุมชน (กำนัน ผู้ใหญ่บ้าน) | |
| <input type="checkbox"/> 2) ร้องเรียนต่อผู้ว่าราชการจังหวัด | |
| <input type="checkbox"/> 3) ร้องเรียนต่อสำนักงานพลังงานจังหวัด | |
| <input type="checkbox"/> 4) เจ้าหน้าที่ที่มาสอบถามข้อมูล รวบรวมความคิดเห็น | |
| <input type="checkbox"/> 5) ร้องเรียนผ่านสื่ออินเทอร์เน็ต เช่น เฟซบุ๊ก ไลน์ เว็บไซต์ต่าง ๆ | |
| <input type="checkbox"/> 6) สื่อมวลชน | <input type="checkbox"/> 8) องค์การปกครองส่วนท้องถิ่น |
| <input type="checkbox"/> 7) เจ้าหน้าที่บริษัทที่มาพบปะเยี่ยมเยียน | <input type="checkbox"/> 9) ร้องเรียนต่อกรมเชื้อเพลิงธรรมชาติ |
| <input type="checkbox"/> 10) อื่น ๆ ระบุ | |

6.2 ผลการร้องเรียนดังกล่าวได้รับการแก้ไขปัญหาหรือไม่ อย่างไร

- | | |
|----------------------------------------------------------------|---------------------------------------------------------------|
| <input type="checkbox"/> 1) ได้รับการแก้ไขเป็นที่เรียบร้อยแล้ว | <input type="checkbox"/> 2) ได้รับการแก้ไข แต่ยังไม่เรียบร้อย |
| <input type="checkbox"/> 3) ยังไม่ได้รับการแก้ไข | |

6.3 ท่านมีความพึงพอใจต่อการแก้ไขปัญหาดังกล่าวหรือไม่ อย่างไร

- ☐ 1) ยังไม่พึงพอใจ เนื่องจาก.....
- ☐ 2) พอใจเล็กน้อย เนื่องจาก.....
- ☐ 3) พอใจปานกลาง เนื่องจาก.....
- ☐ 4) พอใจมาก เนื่องจาก.....
- ☐ 5) พอใจมากที่สุด เนื่องจาก.....

ส่วนที่ 7 ทศนคติต่อโครงการ

7.1 ท่านคิดว่ามาตรการป้องกันและแก้ไขผลกระทบสิ่งแวดล้อม และมาตรการติดตามตรวจสอบผลกระทบสิ่งแวดล้อมของโครงการมีความเพียงพอหรือไม่

- ☐ 1) เพียงพอ ☐ 2) ไม่เพียงพอ ควรเพิ่มเติมในด้าน.....

7.2 ท่านคิดว่าการปฏิบัติตามมาตรการป้องกันและแก้ไขผลกระทบสิ่งแวดล้อม และมาตรการติดตามตรวจสอบผลกระทบสิ่งแวดล้อมของโครงการอยู่ในระดับใด

- | | | | |
|-----------------------------------------|-----------------------------------|-------------------------------------|-----------------------------------|
| <input type="checkbox"/> 1) ควรปรับปรุง | <input type="checkbox"/> 2) พอใช้ | <input type="checkbox"/> 3) ปานกลาง | <input type="checkbox"/> 4) ดีมาก |
|-----------------------------------------|-----------------------------------|-------------------------------------|-----------------------------------|

เหตุผล.....

7.3 ในภาพรวมท่านคิดว่าการทำงานของโครงการมีผลกระทบต่อท่านและชุมชนหรือไม่

- | | |
|----------------------------------------------|-----------------------------------------------|
| <input type="checkbox"/> 1) ไม่มีผลกระทบใดๆ | <input type="checkbox"/> 2) มีผลกระทบเล็กน้อย |
| <input type="checkbox"/> 3) มีผลกระทบปานกลาง | <input type="checkbox"/> 4) มีผลกระทบมาก |

เหตุผล.....

7.4 ท่านมีข้อร้องเรียนต่อการดำเนินงานของโครงการหรือไม่ อย่างไร

- ☐ 1) ไม่มี
- ☐ 2) มี ระบุ.....
-
-
-

7.5 ข้อคิดเห็นและเสนอแนะอื่น ๆ ต่อโครงการ

- ☐ 1) ไม่มี
- ☐ 2) มี ระบุ.....
-
-
-

ขอขอบคุณทุกท่านที่สละเวลาในการตอบแบบสอบถาม

หัวหน้าครัวเรือน



แบบสอบถามความคิดเห็นของประชาชนที่มีต่อ
การปฏิบัติตามมาตรการป้องกันและแก้ไขผลกระทบสิ่งแวดล้อม
และมาตรการติดตามตรวจสอบผลกระทบสิ่งแวดล้อม
(ชุดครัวเรือน)

โครงการสำรวจและผลิตปิโตรเลียม แปลงเอส 1
จังหวัดกำแพงเพชร พิชณุโลก และสุโขทัย ของบริษัท ปตท.สผ. สยาม จำกัด
ประจำปี พ.ศ.2566

คำชี้แจง ข้อมูลที่ได้จากแบบสอบถามนี้ใช้ประกอบการจัดทำรายงานการปฏิบัติตามมาตรการป้องกันและแก้ไขผลกระทบสิ่งแวดล้อม
และมาตรการติดตามตรวจสอบผลกระทบสิ่งแวดล้อมของโครงการนี้เท่านั้น โดยผู้ตอบแบบสอบถามจะไม่ได้รับผลกระทบใด ๆ
จากการตอบแบบสอบถามนี้ ทั้งนี้ ข้อมูลส่วนบุคคลของท่านจากการแสดงความคิดเห็นในครั้งนี้ จะนำไปใช้ประกอบการ
จัดทำรายงานการปฏิบัติตามมาตรการป้องกันและแก้ไขผลกระทบสิ่งแวดล้อม และมาตรการติดตามตรวจสอบผลกระทบ
สิ่งแวดล้อมเพื่อเสนอให้กับหน่วยงานอนุมัติ/อนุญาตพิจารณาเท่านั้น ซึ่งบริษัทฯ ได้ปฏิบัติตามพระราชบัญญัติคุ้มครอง
ข้อมูลส่วนบุคคล พ.ศ.2562

ลำดับ	ที่ตั้งฐานหลุมผลิต และแนวท่อลำเลียงปิโตรเลียม	ลำดับ	ที่ตั้งฐานหลุมผลิต และแนวท่อลำเลียงปิโตรเลียม
1	<input type="checkbox"/> WTN-A to WTN-B to NTM-C to NTM-A	18	<input type="checkbox"/> NPG-E
2	<input type="checkbox"/> KMG-A to NTM-C	19	<input type="checkbox"/> LKU-FF to LKU-F to F/STN
3	<input type="checkbox"/> PKM-E to PKM-B	20	<input type="checkbox"/> NTM-A
4	<input type="checkbox"/> PKM-B		<input type="checkbox"/> PTO-A
5	<input type="checkbox"/> PDA-C to PDA-A		<input type="checkbox"/> PTO-B
	<input type="checkbox"/> PTO-D to NTM-B		<input type="checkbox"/> PTO-D
6	<input type="checkbox"/> PTO-D to PTO-A		<input type="checkbox"/> SPA-F
	<input type="checkbox"/> LKU-ZB to LKU-ZC to LKU-P		<input type="checkbox"/> WMG-B
7	<input type="checkbox"/> LKU-ZA to LKU-L		<input type="checkbox"/> WTN-C
	<input type="checkbox"/> STN-A	<input type="checkbox"/> WTN-AA to WTN-A to NTM-A	
8	<input type="checkbox"/> STN-B	21	<input type="checkbox"/> NMM-J
9	<input type="checkbox"/> TRT-A to TRT-C	22	<input type="checkbox"/> NMM-H to NMM-A
10	<input type="checkbox"/> NMM-I to NMM-D		<input type="checkbox"/> NPG-A
	<input type="checkbox"/> PKM-D to PKM-B		<input type="checkbox"/> NMM-B to LKU-A
11	<input type="checkbox"/> NTU-A to PKM-B	23	<input type="checkbox"/> LKU-ZJ to LKU-ZD_Ext
	<input type="checkbox"/> TYI-A to LKU-Y		<input type="checkbox"/> NOH-A
12	<input type="checkbox"/> PDA-A to NSG-A		<input type="checkbox"/> NOH-B
	<input type="checkbox"/> YMG-A to TRT-A		<input type="checkbox"/> NOH-C
13	<input type="checkbox"/> NTM-B to NTM-A	<input type="checkbox"/> NSG-A	
14	<input type="checkbox"/> WME-E		
15	<input type="checkbox"/> TRT-E to TRT-C		
16	<input type="checkbox"/> NTM-A to TYI-A		
17	<input type="checkbox"/> LKU-M		
	<input type="checkbox"/> 66 Flowline		

ชื่อผู้ให้สัมภาษณ์	บ้านเลขที่	วันที่ / /
หมู่ที่	ชื่อหมู่บ้าน	ตำบล
อำเภอ	จังหวัด	โทรศัพท์
รหัสแบบสอบถาม		

ส่วนที่ 1 ข้อมูลทั่วไปให้ผู้ให้สัมภาษณ์

- 1.1 เพศ ☐ 1) ชาย ☐ 2) หญิง
- 1.2 อายุปี
- 1.3 ศาสนา ☐ 1) พุทธ ☐ 2) อิสลาม ☐ 3) คริสต์ ☐ 4) อื่น ๆ ระบุ.....
- 1.4 สถานภาพในครัวเรือน
☐ 1) หัวหน้าครัวเรือน/เจ้าบ้าน ☐ 2) คู่สมรส ☐ 3) บุตร/ธิดา
☐ 4) บิดา/มารดา ☐ 5) ญาติ/ผู้อาศัย ☐ 6) อื่น ๆ ระบุ
- 1.5 การศึกษาสูงสุดของผู้ให้สัมภาษณ์
☐ 1) ประถมศึกษา ☐ 2) มัธยมศึกษาตอนต้น ☐ 3) มัธยมศึกษาตอนปลาย/ปวช.
☐ 4) ปวส./อนุปริญญา ☐ 5) ปริญญาตรี ☐ 6) สูงกว่าปริญญาตรี
☐ 7) ไม่ได้เรียนหนังสือ ☐ 8) อื่น ๆ ระบุ.....
- 1.6 ระยะเวลาที่อาศัยในชุมชน
☐ 1) อยู่ในพื้นที่ตั้งแต่เกิด
☐ 2) ย้ายมาจากที่อื่น โดยย้ายมาจาก.....ย้ายมาเป็นระยะเวลา..... ปี
- 1.7 ท่านคิดจะย้ายไปอยู่อาศัยที่อื่นอีกหรือไม่
☐ 1) คิดจะย้าย สาเหตุ.....
☐ 2) ไม่คิดจะย้าย สาเหตุ.....
☐ 3) ไม่แน่ใจ สาเหตุ.....

ส่วนที่ 2 ข้อมูลลักษณะทางเศรษฐกิจของชุมชน

- 2.1 จำนวนสมาชิกในครัวเรือนทั้งหมด.....คน ผู้ทำงาน.....คน และผู้ที่ไม่ทำงาน.....คน
- 2.2 อาชีพหลักของครัวเรือน
☐ 1) เกษตรกรรม ระบุ ☐ 2) เลี้ยงสัตว์ ระบุ.....
☐ 3) ค้าขาย/ประกอบธุรกิจส่วนตัว ☐ 4) พนักงานบริษัท/พนักงานโรงงาน
☐ 5) ข้าราชการ/พนักงานของรัฐ/รัฐวิสาหกิจ ☐ 6) รับจ้างทั่วไป
☐ 7) ไม่ได้ประกอบอาชีพ ☐ 8) อื่น ๆ ระบุ.....
- 2.3 อาชีพรอง/อาชีพเสริมของครัวเรือน
☐ (1) ไม่มี ☐ (2) มี ได้แก่.....
- 2.4 ครัวเรือนของท่านมีรายได้เพียงพอกับรายจ่ายหรือไม่
☐ (1) เพียงพอ และมีเหลือออม ☐ (2) เพียงพอ ไม่มีเหลือออม
☐ (3) ไม่เพียงพอ แต่ไม่มีหนี้สิน ☐ (4) ไม่เพียงพอ ต้องกู้ยืม
- 2.5 ครัวเรือนของท่านประสบปัญหาในการประกอบอาชีพหรือไม่
☐ 1) ไม่ประสบปัญหา
☐ 2) ประสบปัญหา ระบุ.....
- 2.6 ครัวเรือนของท่านคิดที่จะเปลี่ยนอาชีพหรือไม่
☐ 1) ไม่เคย ☐ 2) เคย ระบุสาเหตุ.....

ส่วนที่ 3 ข้อมูลด้านสุขภาพอนามัยและสาธารณสุข

3.1 ในรอบปีที่ผ่านมาจนถึงปัจจุบัน ท่านหรือสมาชิกในครัวเรือนเคยเจ็บป่วยหรือไม่

- ☐ 1) ไม่เคย
- ☐ 2) เคย ระบุโรคที่เจ็บป่วย และสาเหตุ (ตอบได้มากกว่า 1 ข้อ)
- ☐ 1) โรคหวัด ระบุสาเหตุ.....
 - ☐ 2) โรคเกี่ยวกับระบบทางเดินหายใจ/ปอด ระบุสาเหตุ.....
 - ☐ 3) โรคผิวหนัง/ภูมิแพ้ ระบุสาเหตุ.....
 - ☐ 4) โรคเกี่ยวกับระบบทางเดินอาหาร ระบุสาเหตุ.....
 - ☐ 5) โรคระบบกล้ามเนื้อ ระบุสาเหตุ.....
 - ☐ 6) โรคความดัน เบาหวาน ระบุสาเหตุ.....
 - ☐ 7) โรคเมเร็ง/โรคเรื้อรัง ระบุสาเหตุ.....
 - ☐ 8) อื่น ๆ ระบุ.....

3.2 ในรอบ 1 ปีที่ผ่านมา ในชุมชนของท่านเคยมีโรคติดต่อระบาด หรือไม่

- ☐ (1) ไม่เคย
- ☐ (2) เคย ระบุโรคที่เจ็บป่วยบ่อย (ตอบได้มากกว่า 1 คำข้อ)
- ☐ 1) โรคไข้เลือดออก ระบุสาเหตุ.....
 - ☐ 2) โรคไข้หวัดใหญ่ ระบุสาเหตุ.....
 - ☐ 3) โรคตาแดง ระบุสาเหตุ.....
 - ☐ 4) โรคอีสุกอีใส ระบุสาเหตุ.....
 - ☐ 5) โรคอุจจาระร่วง ระบุสาเหตุ.....
 - ☐ 6) โรคคางทูม ระบุสาเหตุ.....
 - ☐ 7) โรคมือ เท้า ปาก ระบุสาเหตุ.....
 - ☐ 8) โรคโคโรนา ระบุสาเหตุ.....
 - ☐ 9) อื่น ๆ (ระบุ)

3.3 ในรอบ 1 ปีที่ผ่านมาท่านเคยได้รับบาดเจ็บจากอุบัติเหตุจากการจราจรหรือไม่

- ☐ (1) ไม่เคย
- ☐ (2) เคย (ระบุ).....

3.4 ในรอบ 1 ปีที่ผ่านมา ให้ท่านสำรวจตัวท่านเองถึงความพึงพอใจในการดำเนินชีวิตว่าท่านมีความสุขหรือไม่

- ☐ (1) มีความสุข เนื่องจาก
- ☐ (2) ไม่มีมีความสุข เนื่องจาก

3.5 ในกรณีที่ท่านหรือสมาชิกในครัวเรือนมีการเจ็บป่วย ท่านเข้ารับการรักษาที่ใด

- ☐ 1) ซอยมารับประทานเอง
- ☐ 2) เข้ารับการรักษาที่โรงพยาบาล ระบุชื่อ.....
- ☐ 3) เข้ารับการรักษาที่โรงพยาบาลส่งเสริมสุขภาพตำบล (รพ.สต.) ระบุชื่อ.....
- ☐ 4) เข้ารับการรักษาที่คลินิก ระบุชื่อ.....
- ☐ 5) อื่น ๆ ระบุ.....

3.6 ท่านคิดว่า การให้บริการจากสถานบริการทางการแพทย์และสาธารณสุขในพื้นที่ มีความเพียงพอหรือไม่

- 3.6.1 ด้านบุคลากรทางการแพทย์ ☐ 1) เพียงพอ ☐ 2) ไม่เพียงพอ
- 3.6.2 ด้านอุปกรณ์ทางการแพทย์ ☐ 1) เพียงพอ ☐ 2) ไม่เพียงพอ

3.7 แหล่งน้ำในการบริโภค (น้ำดื่ม และประกอบอาหาร) ในครัวเรือนของท่าน

- ☐ 1) น้ำประปา ☐ 2) บ่อน้ำตื้น ☐ 3) น้ำบาดาล
- ☐ 4) ชื่อน้ำดื่มบรรจุขวด/ถัง ☐ 5) น้ำฝน ☐ 6) น้ำในแม่น้ำ/คลอง/สระขุด
- ☐ 7) อื่น ๆ ระบุ

3.8 แหล่งน้ำในการอุปโภค (น้ำซักล้าง อาบน้ำ และรดต้นไม้) ในครัวเรือนของท่าน

- ☐ 1) น้ำประปา ☐ 2) น้ำบาดาล ☐ 3) บ่อน้ำตื้น
- ☐ 4) ชื่อน้ำจากกรณบรรทุกน้ำ ☐ 5) น้ำฝน ☐ 6) น้ำในแม่น้ำ/คลอง/สระขุด
- ☐ 7) อื่น ๆ ระบุ

3.9 ปริมาณและคุณภาพของน้ำที่ใช้ในการอุปโภค-บริโภค

- 3.9.1 น้ำในการบริโภค (น้ำดื่ม และประกอบอาหาร)
- (1) ปริมาณ ☐ 1) เพียงพอตลอดปี ☐ 2) ไม่เพียงพอในบางเดือน ระบุ
- ☐ 3) ไม่เพียงพอตลอดปี
- (2) คุณภาพ ☐ 1) คุณภาพดี ☐ 2) คุณภาพไม่ดี เนื่องจาก.....

3.9.2 น้ำในการอุปโภค (น้ำซักล้าง อาบน้ำ และรดต้นไม้)

- (1) ปริมาณ ☐ 1) เพียงพอตลอดปี ☐ 2) ไม่เพียงพอในบางเดือน ระบุ
- ☐ 3) ไม่เพียงพอตลอดปี
- (2) คุณภาพ ☐ 1) คุณภาพดี ☐ 2) คุณภาพไม่ดี เนื่องจาก.....

3.10 ครัวเรือนของท่านมีการกักตุนน้ำเสีย/น้ำทิ้งจากกิจกรรมต่าง ๆ อย่างไร (ตอบได้มากกว่า 1 ข้อ)

- ☐ 1) ทิ้งลงท่อระบายน้ำสาธารณะ ☐ 2) ทิ้งลงพื้นดิน/ที่โล่งข้างบ้าน
- ☐ 3) ทิ้งลงคลอง/แหล่งน้ำธรรมชาติโดยตรง ☐ 4) อื่น ๆ ระบุ.....

3.11 ครัวเรือนของท่านมีการกำจัดขยะมูลฝอยอย่างไร (ตอบได้มากกว่า 1 ข้อ)

- ☐ 1) รวบรวมให้หน่วยงานเทศบาล/อบต.จัดเก็บ ☐ 2) เผา
- ☐ 3) กองทิ้งไว้ ☐ 4) ทิ้งลงแม่น้ำ/ลำคลอง
- ☐ 5) ขุดหลุมฝัง ☐ 6) อื่น ๆ ระบุ.....

ส่วนที่ 4 ผลกระทบสิ่งแวดล้อมจากการดำเนินโครงการ

4.1 การผลิตปิโตรเลียมผ่านฐานหลุมผลิตปิโตรเลียม/ท่อลำเลียงปิโตรเลียมของโครงการ ชุมชนได้รับผลกระทบด้านสิ่งแวดล้อมดังต่อไปนี้ จากโครงการหรือไม่

ผลกระทบ	การได้รับผลกระทบ		ความรุนแรงของผลกระทบ			การแก้ไข		ความพึงพอใจ
	ไม่ได้รับ	ได้รับ	น้อย	ปานกลาง	มาก	แก้ไข	ไม่ได้แก้ไข	(1) พอใจ (2) ไม่พอใจ
1. ฝุ่นละออง/เขม่า/ควัน								
2. กลิ่นเหม็น								
3. เสียงดังรบกวน								
4. การจราจร/อุบัติเหตุ								
5. ฝูวนนซำรุด/เสียหำย								
6. ขยะมูลฝอย/สิ่งปฏิกูล								
7. ขาดแคลนน้ำดื่ม/น้ำใช้								
8. แหล่งน้ำธรรมชาติเน่าเสีย								
9. น้ำบาดาล/บ่อน้ำตื้นคุณภาพน้ำแย่งลง								
10. การกีดขวางทางระบายน้ำ/น้ำท่วม								
11. ผลผลิตทางการเกษตรตกต่ำ/เสียหาย								
12. อื่น ๆ ระบุ.....								

ส่วนที่ 5 การรับรู้ข้อมูลข่าวสาร และความเข้าใจต่อโครงการ

5.1 ท่านทราบหรือไม่ว่า บริษัท ปตท.สผ. สยาม จำกัด มีการดำเนินงานผลิตปิโตรเลียมผ่านฐานหลุมผลิตปิโตรเลียม/ท่อลำเลียงปิโตรเลียมบริเวณหมู่บ้านของท่าน

- ☐ 1) ไม่เคยรับทราบมาก่อน
- ☐ 2) ทราบมาก่อน โดยทราบจาก (ตอบได้มากกว่า 1 ข้อ)
- | | |
|----------------------------------------------------------------------|------------------------------------------------------|
| <input type="checkbox"/> 1) ประกาศ/ป้ายประชาสัมพันธ์ | <input type="checkbox"/> 2) เป็นทางผ่าน/อยู่ใกล้บ้าน |
| <input type="checkbox"/> 3) เพื่อนบ้าน/คนในครอบครัว | <input type="checkbox"/> 4) ผู้นำชุมชน/อบต. |
| <input type="checkbox"/> 5) เจ้าหน้าที่ของ บริษัท ปตท.สผ. สยาม จำกัด | |
| <input type="checkbox"/> 6) การประชุมประชาสัมพันธ์โครงการ | |
| <input type="checkbox"/> 7) อื่น ๆ ระบุ..... | |

5.2 ท่านมีความรู้ความเข้าใจเกี่ยวกับการดำเนินงานผลิตปิโตรเลียมหรือไม่

- ☐ 1) ไม่มีความรู้/ความเข้าใจเลย
- ☐ 2) มีความรู้/ความเข้าใจเล็กน้อย
- ☐ 3) มีความรู้/ความเข้าใจปานกลาง
- ☐ 4) มีความรู้/ความเข้าใจมาก

5.3 ท่านคิดว่าการประชาสัมพันธ์ข้อมูลข่าวสารโครงการมีความเพียงพอแล้วหรือไม่

- ☐ 1) เพียงพอ ไม่จำเป็นต้องประชาสัมพันธ์เพิ่มเติม (ข้ามไปตอบข้อ 5.5)
- ☐ 2) เพียงพอ แต่อยากให้ประชาสัมพันธ์เพิ่มเติม
- ☐ 3) ไม่เพียงพอ ต้องประชาสัมพันธ์เพิ่มเติม

5.4 ในกรณีที่ท่านคิดว่าควรประชาสัมพันธ์เพิ่มเติมได้แก่ข้อมูลด้านใด

- ☐ 1) รายละเอียด/วิธีการผลิตและขนถ่ายปิโตรเลียม
- ☐ 2) ระบบความปลอดภัยในการผลิตและขนถ่ายปิโตรเลียม
- ☐ 3) มาตรการในการป้องกันและลดผลกระทบด้านสิ่งแวดล้อม
- ☐ 4) ช่องทางในการสื่อสาร/ร้องเรียน
- ☐ 5) อื่น ๆ ระบุ.....

5.5 ท่านคิดว่ารูปแบบในการประชาสัมพันธ์ข้อมูลข่าวสารโครงการที่เหมาะสม ทั้งถึงและครอบคลุมประชาชนในพื้นที่ควรเป็นลักษณะใด (ตอบได้มากกว่า 1 ข้อ)

- ☐ 1) ส่งจดหมาย/แผ่นพับ/เอกสาร แจกต่อประชาชนโดยตรง
- ☐ 2) แจ้งข่าวสารผ่านผู้นำชุมชน กรรมการชุมชน
- ☐ 3) บอร์ดประชาชนสัมพันธ์ตามจุดต่าง ๆ ในชุมชน
- ☐ 4) จัดประชุมชี้แจงให้ประชาชนทราบ
- ☐ 5) ประชาสัมพันธ์ผ่านหอกระจายเสียง
- ☐ 6) อื่น ๆ ระบุ.....

5.6 ท่านคิดว่าช่วงเวลาที่เหมาะสมในการประชาสัมพันธ์ข้อมูลข่าวสารโครงการให้ท่านและประชาชนในชุมชนได้รับทราบอย่างครอบคลุมและทั่วถึงควรเป็นช่วงเวลาใด (ตอบได้มากกว่า 1 ข้อ)

- | | | |
|--------------------------------------------|--------------------------------------------|----------------------------------------------|
| <input type="checkbox"/> 1) 06.00-08.00 น. | <input type="checkbox"/> 2) 08.00-10.00 น. | <input type="checkbox"/> 3) 10.00-12.00 น. |
| <input type="checkbox"/> 4) 12.00-14.00 น. | <input type="checkbox"/> 5) 14.00-16.00 น. | <input type="checkbox"/> 6) 16.00-18.00 น. |
| <input type="checkbox"/> 7) 18.00-20.00 น. | <input type="checkbox"/> 8) 20.00-22.00 น. | <input type="checkbox"/> 9) อื่น ๆ ระบุ..... |

ส่วนที่ 6 การมีส่วนร่วมในการเฝ้าระวังผลกระทบสิ่งแวดล้อม

6.1 ในกรณีที่ท่านได้รับผลกระทบจากการดำเนินกิจกรรมของโครงการ ท่านได้ร้องเรียนหรือเสนอแนะต่อโครงการหรือไม่

- ☐ 1) ไม่เคย (ข้ามไปตอบข้อ 7.1)
- ☐ 2) เคย โดยร้องเรียนผ่าน (ตอบได้มากกว่า 1 ข้อ)
- | | |
|--------------------------------------------------------------------------------------------|----------------------------------------------------------------------------|
| <input type="checkbox"/> 1) ผู้นำชุมชน (กำนัน ผู้ใหญ่บ้าน) | <input type="checkbox"/> 2) ร้องเรียนต่อผู้ว่าราชการจังหวัด |
| <input type="checkbox"/> 3) ร้องเรียนต่อสำนักงานพลังงานจังหวัด | <input type="checkbox"/> 4) เจ้าหน้าที่ที่มาสอบถามข้อมูล รวบรวมความคิดเห็น |
| <input type="checkbox"/> 5) ร้องเรียนผ่านสื่ออินเทอร์เน็ต เช่น เพจบุ๊ก ไลน์ เว็บไซต์ต่าง ๆ | |
| <input type="checkbox"/> 6) สื่อมวลชน | <input type="checkbox"/> 8) องค์การปกครองส่วนท้องถิ่น |
| <input type="checkbox"/> 7) เจ้าหน้าที่บริษัทที่มาพบปะเยี่ยมเยือน | <input type="checkbox"/> 9) ร้องเรียนต่อกรมเชื้อเพลิงธรรมชาติ |
| <input type="checkbox"/> 10) อื่น ๆ ระบุ | |

6.2 ผลการร้องเรียนดังกล่าวได้รับการแก้ไขปัญหาหรือไม่ อย่างไร

- ☐ 1) ได้รับการแก้ไขเป็นที่เรียบร้อยแล้ว
- ☐ 2) ได้รับการแก้ไข แต่ยังไม่เรียบร้อย
- ☐ 3) ยังไม่ได้รับการแก้ไข

6.3 ท่านมีความพึงพอใจต่อการแก้ไขปัญหาดังกล่าวหรือไม่ อย่างไร

- ☐ 1) ยังไม่พึงพอใจ เนื่องจาก.....
- ☐ 2) พอใจเล็กน้อย เนื่องจาก.....
- ☐ 3) พอใจปานกลาง เนื่องจาก.....
- ☐ 4) พอใจมาก เนื่องจาก.....
- ☐ 5) พอใจมากที่สุด เนื่องจาก.....

ส่วนที่ 7 ทศนคติต่อโครงการ

7.1 ท่านคิดว่ามาตรการป้องกันและแก้ไขผลกระทบสิ่งแวดล้อม และมาตรการติดตามตรวจสอบผลกระทบสิ่งแวดล้อมของโครงการมีความเพียงพอหรือไม่

- ☐ 1) เพียงพอ
- ☐ 2) ไม่เพียงพอ ควรเพิ่มเติมในด้าน.....

7.2 ท่านคิดว่าการปฏิบัติตามมาตรการป้องกันและแก้ไขผลกระทบสิ่งแวดล้อม และมาตรการติดตามตรวจสอบผลกระทบสิ่งแวดล้อมของโครงการอยู่ในระดับใด

- ☐ 1) ควรปรับปรุง
- ☐ 2) พอใช้
- ☐ 3) ปานกลาง
- ☐ 4) ดีมาก

เหตุผล.....

7.3 ในภาพรวมท่านคิดว่าการทำงานของโครงการมีผลกระทบต่อท่านและชุมชนหรือไม่

- ☐ 1) ไม่มีผลกระทบใดๆ
- ☐ 2) มีผลกระทบเล็กน้อย
- ☐ 3) มีผลกระทบปานกลาง
- ☐ 4) มีผลกระทบมาก

เหตุผล.....

7.4 ท่านมีข้อร้องเรียนต่อการดำเนินงานของโครงการหรือไม่ อย่างไร

- ☐ 1) ไม่มี
- ☐ 2) มี ระบุ.....

7.5 ข้อคิดเห็นและเสนอแนะอื่น ๆ ต่อโครงการ

- ☐ 1) ไม่มี
- ☐ 2) มี ระบุ.....

****ขอขอบคุณทุกท่านที่สละเวลาในการตอบแบบสอบถาม****



บริษัท ปตท.สผ. สยาม จำกัด

รายงานผลการปฏิบัติตามมาตรการป้องกันและแก้ไขผลกระทบสิ่งแวดล้อม และมาตรการติดตามตรวจสอบผลกระทบสิ่งแวดล้อม
โครงการพัฒนาแหล่งน้ำมันประดู่เผ่าตอนใต้ ระยะที่ 2 แปลงเอส 1 จังหวัดพิษณุโลก และจังหวัดสุโขทัย
ฉบับเดือนมกราคม - ธันวาคม พ.ศ. 2566

ภาคผนวกที่ 20

ผลการสำรวจทัศนคติและความเห็นของประชาชน

แนวท้อลำเลียงปีโตรเลียมจากฐานหลุมผลิตประตูเฒ่า-ดี (PTO-D)
ไปยังฐานหลุมผลิตหนองตูม-บี (NTM-B)

ผู้นำชุมชน

ตารางสรุปผลสำรวจความคิดเห็นของกลุ่มผู้นำชุมชน
โครงการพัฒนาแหล่งน้ำมั่นคงปลอดภัยระยะที่ 2 แปลงเอส1 จังหวัดพิษณุโลก และจังหวัดสุโขทัย
ของบริษัท ปตท.สผ. สยาม จำกัด ฐานหลุมผลิต PTO-D to NTM-B ประจำปี 2566

รายละเอียด	กลุ่มผู้นำชุมชน	
	N = 9	ร้อยละ
ส่วนที่ 1 ข้อมูลทั่วไปผู้ให้สัมภาษณ์		
1.1 เพศ		
1) ชาย	1	11.1
2) หญิง	8	88.9
รวม	9	100.0
1.2 อายุของผู้ให้สัมภาษณ์ (ปี)		
- ต่ำสุด (ปี)	34	
- สูงสุด (ปี)	56	
- อายุเฉลี่ย (ปี)	45	
1.3 ศาสนา		
1) พุทธ	9	100.0
2) คริสต์	0	0.0
3) อิสลาม	0	0.0
รวม	9	100.0
1.4 การศึกษาสูงสุดของผู้ให้สัมภาษณ์		
1) ประถมศึกษา	2	22.3
2) มัธยมศึกษาตอนต้น	3	33.3
3) มัธยมศึกษาตอนปลาย/ปวช.	3	33.3
4) ปวส./อนุปริญญา	0	0.0
5)ปริญญาตรี	1	11.1
6) สูงกว่าปริญญาตรี	0	0.0
7) ไม่ได้เรียนหนังสือ	0	0.0
รวม	9	100.0
1.5 สถานภาพในชุมชน		
1) นายกเทศมนตรี/นายกองค์การบริหารส่วนตำบล	0	0.0
2) กำนัน	0	0.0
3) ผู้ใหญ่บ้าน/ประธานชุมชน	1	11.1
4) ผู้ช่วยผู้ใหญ่บ้าน/รองประธานชุมชน	3	33.3
5) กรรมการหมู่บ้าน/กรรมการชุมชน	0	0.0
6) อื่น ๆ ระบุ	5	55.6
- สมาชิกสภาองค์การบริหารส่วนตำบล		
- อาสาสมัครสาธารณสุขประจำหมู่บ้าน (อสม.)		
รวม	9	100.0

ตารางสรุปผลสำรวจความคิดเห็นของกลุ่มผู้นำชุมชน
โครงการพัฒนาแหล่งน้ำมั่นคงปลอดภัยระยะที่ 2 แปลงเอส1 จังหวัดพิษณุโลก และจังหวัดสุโขทัย
ของบริษัท ปตท.สผ. สยาม จำกัด ฐานหลุมผลิต PTO-D to NTM-B ประจำปี 2566

รายละเอียด	กลุ่มผู้นำชุมชน	
	N = 9	ร้อยละ
1.6 ระยะเวลาดำรงตำแหน่ง (ปี)		
- ต่ำสุด (ปี)	1	
- สูงสุด (ปี)	15	
- อายุเฉลี่ย (ปี)	8	
1.7 ระยะเวลาที่อาศัยในชุมชน		
1) อยู่ในพื้นที่ตั้งแต่เกิด	9	100.0
2) ย้ายมาจากที่อื่น	0	0.0
รวม	9	100.0
1.8 ท่านคิดจะย้ายไปอยู่อาศัยที่อื่นอีกหรือไม่		
1) คิดจะย้าย	0	0.0
2) ไม่คิดจะย้าย	9	100.0
3) ไม่แน่ใจ	0	0.0
รวม	9	100.0
<div> <div>ไม่คิดจะย้าย เนื่องจาก</div> <div> <div>- เป็นบ้านเกิด</div> <div>- อยู่กับครอบครัว</div> </div> </div>		
ส่วนที่ 2 ข้อมูลลักษณะทางเศรษฐกิจของชุมชน		
2.1 อาชีพหลักของประชาชนในชุมชน		
1) เกษตรกรรม ระบุ	9	100.0
- ทำนา		
2) เลี้ยงสัตว์	0	0.0
3) ค้าขาย/ประกอบธุรกิจส่วนตัว	0	0.0
4) พนักงานบริษัท/พนักงานโรงงาน	0	0.0
5) ข้าราชการ/พนักงานของรัฐ/รัฐวิสาหกิจ	0	0.0
6) รับจ้างทั่วไป	0	0.0
7) ไม่ได้ประกอบอาชีพ	0	0.0
รวม	9	100.0
2.2 อาชีพรอง/อาชีพเสริมของประชาชนในชุมชน		
1) ไม่มี	0	0.0
2) มี ได้แก่	9	100.0
- รับจ้างทั่วไป		
- รับจ้างภาคการเกษตร		
รวม	9	100.0

ตารางสรุปผลสำรวจความคิดเห็นของกลุ่มผู้นำชุมชน
โครงการพัฒนาแหล่งน้ำมั่นคงปลอดภัยระยะที่ 2 แปลงเอส1 จังหวัดพิษณุโลก และจังหวัดสุโขทัย
ของบริษัท ปตท.สผ. สยาม จำกัด ฐานหลุมผลิต PTO-D to NTM-B ประจำปี 2566

รายละเอียด	กลุ่มผู้นำชุมชน	
	N = 9	ร้อยละ
2.3 ท่านคิดว่าฐานะทางเศรษฐกิจของประชาชนในชุมชนมีรายได้เพียงพอกับรายจ่ายหรือไม่		
1) เพียงพอ และมีเหลือออม	1	11.1
2) เพียงพอ ไม่มีเหลือออม	5	55.6
3) ไม่เพียงพอ แต่ไม่มีหนี้สิน	0	0.0
4) ไม่เพียงพอ ต้องกู้ยืม	3	33.3
รวม	9	100.0
2.4 ท่านคิดว่าการเปลี่ยนแปลงด้านเศรษฐกิจสังคมของชุมชนในปัจจุบัน เป็นอย่างไร		
1) รายได้จากการประกอบอาชีพลดลง	3	33.3
2) รายได้จากการประกอบอาชีพเพิ่มขึ้น	1	11.1
3) สมาชิกในชุมชนตกงานเพิ่มขึ้น	1	11.1
4) สมาชิกในชุมชนมีงานทำเพิ่มขึ้น	0	0.0
5) ฐานะความเป็นอยู่แย่ลงกว่าเดิม	3	33.3
6) ฐานะความเป็นอยู่ดีขึ้นกว่าเดิม	1	11.1
7) ความสัมพันธ์ระหว่างคนในชุมชนลดลง	0	0.0
8) ความสัมพันธ์ระหว่างคนในชุมชนดีขึ้น	0	0.0
9) ปัญหาสังคมเพิ่มขึ้น	0	0.0
รวม	9	100.0
2.5 ชุมชนของท่านมีปัญหาด้านเศรษฐกิจ/การประกอบอาชีพ หรือไม่ อย่างไร		
1) ไม่มี	2	22.2
2) มี ระบุ	7	77.8
รวม	9	100.0
รายละเอียดสภาพปัญหาและสาเหตุ - พืชผลทางการเกษตรเสียหาย เนื่องจากปัญหาน้ำท่วม - พื้นที่ทำการเกษตรเสียหาย เนื่องจากปัญหาน้ำท่วม - รายได้จากภาคการเกษตรลดลง เนื่องจากต้นทุนทางการเกษตรมีราคาสูง		
ส่วนที่ 3 ข้อมูลด้านสุขภาพอนามัยและสาธารณสุข		
3.1 โรคหรืออาการเจ็บป่วยที่พบบ่อยในชุมชนของท่าน 5 อันดับแรก		
1) โรคความดัน-เบาหวาน	9	33.3
2) โรคไขมันในเลือดสูง	6	22.3
3) โรคใช้หวัด	4	14.8
4) โรคเมะเร็ง	1	3.7
5) โรคปวดเมื่อย	1	3.7
6) หลอดเสียงตีบ	1	3.7
7) โรคภูมิแพ้	5	18.5
รวม	27	100.0

ตารางสรุปผลสำรวจความคิดเห็นของกลุ่มผู้นำชุมชน
โครงการพัฒนาแหล่งน้ำมั่นคงปลอดภัยระยะที่ 2 แปลงเอส1 จังหวัดพิษณุโลก และจังหวัดสุโขทัย
ของบริษัท ปตท.สผ. สยาม จำกัด ฐานหลุมผลิต PTO-D to NTM-B ประจำปี 2566

รายละเอียด	กลุ่มผู้นำชุมชน	
	N = 9	ร้อยละ
3.2 ในกรณีที่ท่านหรือสมาชิกในครัวเรือนมีการเจ็บป่วย ท่านเข้ารับการรักษาที่ใด		
1) โรงพยาบาลของรัฐ ระบุชื่อ	8	88.9
2) คลินิก/โรงพยาบาลเอกชน ระบุชื่อ	0	0.0
3) โรงพยาบาลส่งเสริมสุขภาพตำบล (รพ.สต.) ระบุชื่อ	1	11.1
รวม	9	100.0
ชื่อโรงพยาบาลของรัฐ - โรงพยาบาลบางระกำ - โรงพยาบาลกงไกรลาศ ชื่อโรงพยาบาลส่งเสริมสุขภาพตำบล (รพ.สต.) - โรงพยาบาลส่งเสริมสุขภาพตำบลบ้านดง		
3.3 ในรอบ 1 ปีที่ผ่านมา ในชุมชนของท่านเคยมีโรคติดต่อระบาด หรือไม่		
- ไม่เคย	4	44.4
- เคย	5	55.6
รวม	9	100.0
กรณีเคย ระบุโรคที่เคยเจ็บป่วยบ่อย (ตอบได้มากกว่า 1 ข้อ)		
(1) โรคไข้เลือดออก ระบุสาเหตุ	1	20.0
(2) โรคไข้หวัดใหญ่ ระบุสาเหตุ	4	80.0
- อากาศเปลี่ยนแปลง		
(3) โรคตาแดง ระบุสาเหตุ	0	0.0
(4) โรคอีสุกอีใส ระบุสาเหตุ	0	0.0
(5) โรคอุจจาระร่วง	0	0.0
(6) โรคคางทูม	0	0.0
(7) โรคมือเท้า ปาก ระบุสาเหตุ	0	0.0
(8) โรคโควิด-19 ระบุสาเหตุ	0	0.0
รวม	5	100.0
3.4 ในรอบ 1 ปีที่ผ่านมาท่านเคยได้รับบาดเจ็บจากอุบัติเหตุจากการจราจรหรือไม่		
1 ไม่เคย	7	77.8
2 เคย	2	22.2
รวม	9	100.0
เคยได้รับบาดเจ็บจากอุบัติเหตุจากการจราจร - อุบัติเหตุจากรถจักรยานยนต์ เนื่องจากถนนชำรุดเสียหาย		

ตารางสรุปผลสำรวจความคิดเห็นของกลุ่มผู้นำชุมชน
โครงการพัฒนาแหล่งน้ำนํนประตู่เฒ่าตอนใต้ ระยะที่ 2 แปลงเอส1 จังหวัดพิษณุโลก และจังหวัดสุโขทัย
ของบริษัท ปตท.สผ. สยาม จำกัด ฐานหลุมผลิต PTO-D to NTM-B ประจำปี 2566

รายละเอียด	กลุ่มผู้นำชุมชน	
	N = 9	ร้อยละ
3.5 ในรอบ 1 ปีที่ผ่านมา ให้ท่านสำรวจภาพรวมความพึงพอใจในการดำเนินชีวิตของประชาชนในชุมชนว่ามีความสุขหรือไม่		
1) มีความสุข	8	88.9
2) ไม่มีความสุข	1	11.1
รวม	9	100.0
<div>มีความสุข เนื่องจาก</div> <div>- สมาชิกคนในชุมชนรักใคร่และช่วยเหลือกัน</div> <div>- ใช้ชีวิตแบบพอเพียง</div> <div>- ไม่มีเรื่องให้กังวล</div> <div>ไม่มีความสุข เนื่องจาก</div> <div>- รายได้ไม่เพียงพอต่อรายจ่าย จำเป็นต้องกู้ยืม</div>		
3.6 ท่านคิดว่ากาารให้บริการจากสถานบริการทางการแพทย์และสาธารณสุขในพื้นที่ มีความเพียงพอหรือไม่		
3.6.1 ด้านบุคลากรทางการแพทย์		
1) เพียงพอ	9	100.0
2) ไม่เพียงพอ	0	0.0
รวม	9	100.0
3.6.2 ด้านอุปกรณ์ทางการแพทย์		
1) เพียงพอ	8	88.9
2) ไม่เพียงพอ	1	11.1
รวม	9	100.0
3.7 ชุมชนของท่านมีกิจกรรมส่งเสริมสุขภาพของประชาชนหรือไม่		
1) ไม่มี	3	33.3
2) มี	6	66.7
รวม	9	100.0
<div>รายละเอียดกิจกรรมส่งเสริมสุขภาพ</div> <div>- กิจกรรมตรวจสุขภาพผู้ป่วยติดเตียง</div> <div>- กิจกรรมออกกำลังกาย</div> <div>- กิจกรรมการตรวจสุขภาพของประชาชนในพื้นที่</div>		
3.8 ท่านคิดว่าสุขภาพโดยรวมของประชาชนในชุมชนอยู่ในเกณฑ์ใด		
1) สุขภาพไม่ดี/แย่แอ่	1	11.1
2) สุขภาพดี/ปกติ	8	88.9
รวม	9	100.0

ตารางสรุปผลสำรวจความคิดเห็นของกลุ่มผู้นำชุมชน
โครงการพัฒนาแหล่งน้ำนํนประตู่เฒ่าตอนใต้ ระยะที่ 2 แปลงเอส1 จังหวัดพิษณุโลก และจังหวัดสุโขทัย
ของบริษัท ปตท.สผ. สยาม จำกัด ฐานหลุมผลิต PTO-D to NTM-B ประจำปี 2566

รายละเอียด	กลุ่มผู้นำชุมชน	
	N = 9	ร้อยละ
3.9 แหล่งน้ำในการบริโภค (น้ำดื่ม และประกอบอาหาร) ภายในชุมชนของท่าน		
1) น้ำประปา	0	0.0
2) บ่อน้ำตื้น	0	0.0
3) น้ำบาดาล	0	0.0
4) ชื่อน้ำดื่มบรรจุขวด/ถัง	9	100.0
5) น้ำฝน	0	0.0
6) น้ำในแม่น้ำ/คลอง/สระขุด	0	0.0
รวม	9	100.0
3.10 แหล่งน้ำในการอุปโภค (น้ำซักล้าง อาบ และรดต้นไม้) ภายในชุมชนของท่าน		
1) น้ำประปา	9	100.0
2) บ่อน้ำตื้น	0	0.0
3) น้ำบาดาล	0	0.0
4) ชื่อน้ำดื่มบรรจุขวด/ถัง	0	0.0
5) น้ำฝน	0	0.0
6) น้ำในแม่น้ำ/คลอง/สระขุด	0	0.0
รวม	9	100.0
3.11 ปริมาณและคุณภาพของน้ำที่ใช้ในการอุปโภค-บริโภค		
3.11.1 น้ำในการบริโภค (น้ำดื่ม และประกอบอาหาร)		
1) ปริมาณน้ำ		
(1) เพียงพอดตลอดปี	9	100.0
(2) ไม่เพียงพอในบางเดือน	0	0.0
(3) ไม่เพียงพอตลอดปี	0	0.0
รวม	9	100.0
2) คุณภาพน้ำ		
(1) คุณภาพดี	9	100.0
(3) คุณภาพไม่ดี	0	0.0
รวม	9	100.0
3.11.2 น้ำในการอุปโภค (น้ำซักล้าง อาบ และรดต้นไม้)		
1) ปริมาณน้ำ		
(1) เพียงพอดตลอดปี	8	88.9
(2) ไม่เพียงพอในบางเดือน มีนาคม - เมษายน	1	11.1
(3) ไม่เพียงพอตลอดปี	0	0.0
รวม	9	100.0

ตารางสรุปผลสำรวจความคิดเห็นของกลุ่มผู้นำชุมชน
โครงการพัฒนาแหล่งน้ำมั่นคงปลอดภัยระยะที่ 2 แปลงเอส1 จังหวัดพิษณุโลก และจังหวัดสุโขทัย
ของบริษัท ปตท.สผ. สยาม จำกัด ฐานหลุมผลิต PTO-D to NTM-B ประจำปี 2566

รายละเอียด	กลุ่มผู้นำชุมชน	
	N = 9	ร้อยละ
2) คุณภาพน้ำ		
(1) คุณภาพดี	9	100.0
(3) คุณภาพไม่ดี	0	0.0
รวม	9	100.0
3.12 ชุมชนของท่านมีการกำจัดน้ำเสีย/น้ำทิ้งจากกิจกรรมต่าง ๆ อย่างไร (ตอบได้มากกว่า 1 ข้อ)		
1) ทิ้งลงท่อระบายน้ำสาธารณะ	0	0.0
2) ทิ้งลงพื้นดิน/ที่โล่งข้างบ้าน	9	100.0
3) ทิ้งลงคลอง/แหล่งน้ำธรรมชาติโดยตรง	0	0.0
รวม	9	100.0
3.13 ชุมชนของท่านมีการกำจัดขยะมูลฝอยอย่างไร (ตอบได้มากกว่า 1 ข้อ)		
1) รวบรวมให้หน่วยงานเทศบาล/อบต.จัดเก็บ	8	57.2
2) เผา	1	7.1
3) กองทิ้งไว้	0	0.0
4) ทิ้งลงแม่น้ำ/ลำคลอง	2	14.3
5) ขุดหลุมฝัง	2	14.3
6) แยกขยะขาย	1	7.1
รวม	14	100.0
ส่วนที่ 4 สภาพแวดล้อมในปัจจุบันของชุมชน และผลกระทบสิ่งแวดล้อมจากการดำเนินโครงการ		
4.1 การผลิตปิโตรเลียมผ่านฐานหลุมผลิตปิโตรเลียม/ท่อลำเลียงปิโตรเลียมของโครงการ ชุมชนได้รับผลกระทบด้านสิ่งแวดล้อม ดังต่อไปนี้ จากโครงการหรือไม่		
1. ฝุ่นละออง/เขม่า/ควัน		
1) ไม่มีปัญหา	7	77.8
2) มีปัญหา	2	22.2
รวม	9	100.0
ความรุนแรงของผลกระทบ		
- น้อย	1	50.0
- ปานกลาง	1	50.0
- มาก	0	0.0
รวม	2	100.0
การแก้ไข		
1) แก้ไข	1	50.0
2) ไม่ได้แก้ไข	1	50.0
รวม	2	100.0

ตารางสรุปผลสำรวจความคิดเห็นของกลุ่มผู้นำชุมชน
โครงการพัฒนาแหล่งน้ำมั่นคงปลอดภัยระยะที่ 2 แปลงเอส1 จังหวัดพิษณุโลก และจังหวัดสุโขทัย
ของบริษัท ปตท.สผ. สยาม จำกัด ฐานหลุมผลิต PTO-D to NTM-B ประจำปี 2566

รายละเอียด	กลุ่มผู้นำชุมชน	
	N = 9	ร้อยละ
ความพึงพอใจ		
1) พึงพอใจ	1	50.0
2) ไม่พึงพอใจ	1	50.0
รวม	2	100.0
2. กลิ่นเหม็น		
1) ไม่มีปัญหา	9	100.0
2) มีปัญหา	0	0.0
รวม	9	100.0
3. เสียงดังรบกวน		
1) ไม่มีปัญหา	5	55.6
2) มีปัญหา	4	44.4
รวม	9	100.0
ความรุนแรงของผลกระทบ		
- น้อย	4	100.0
- ปานกลาง	0	0.0
- มาก	0	0.0
รวม	4	100.0
การแก้ไข		
1) แก้ไข	0	0.0
2) ไม่ได้แก้ไข	4	100.0
รวม	4	100.0
ความพึงพอใจ		
1) พึงพอใจ	0	0.0
2) ไม่พึงพอใจ	4	100.0
รวม	4	100.0
4. การจราจร/อุบัติเหตุ		
1) ไม่มีปัญหา	8	88.9
2) มีปัญหา	1	11.1
รวม	9	100.0
ความรุนแรงของผลกระทบ		
- น้อย	1	100.0
- ปานกลาง	0	0.0
- มาก	0	0.0
รวม	1	100.0

ตารางสรุปผลสำรวจความคิดเห็นของกลุ่มผู้นำชุมชน
โครงการพัฒนาแหล่งน้ำมั่นคงปลอดภัยระยะที่ 2 แปลงเอส1 จังหวัดพิษณุโลก และจังหวัดสุโขทัย
ของบริษัท ปตท.สผ. สยาม จำกัด ฐานหลุมผลิต PTO-D to NTM-B ประจำปี 2566

รายละเอียด	กลุ่มผู้นำชุมชน	
	N = 9	ร้อยละ
การแก้ไข		
1) แก้ไข	0	0.0
2) ไม่ได้แก้ไข	1	100.0
รวม	1	100.0
ความพึงพอใจ		
1) พึงพอใจ	0	0.0
2) ไม่พึงพอใจ	1	100.0
รวม	1	100.0
5. ผิวถนนชำรุด/เสียหาย		
1) ไม่มีปัญหา	6	66.7
2) มีปัญหา	3	33.3
รวม	9	100.0
ความรุนแรงของผลกระทบ		
- น้อย	1	33.3
- ปานกลาง	1	33.3
- มาก	1	33.3
รวม	3	100.0
การแก้ไข		
1) แก้ไข	1	33.3
2) ไม่ได้แก้ไข	2	66.7
รวม	3	100.0
ความพึงพอใจ		
1) พึงพอใจ	0	0.0
2) ไม่พึงพอใจ	3	100.0
รวม	3	100.0
6. ขยะมูลฝอย/สิ่งปฏิกูล		
1) ไม่มีปัญหา	9	100.0
2) มีปัญหา	0	0.0
รวม	9	100.0
7. ขาดแคลนน้ำดื่ม/น้ำใช้		
1) ไม่มีปัญหา	9	100.0
2) มีปัญหา	0	0.0
รวม	9	100.0

ตารางสรุปผลสำรวจความคิดเห็นของกลุ่มผู้นำชุมชน
โครงการพัฒนาแหล่งน้ำมั่นคงปลอดภัยระยะที่ 2 แปลงเอส1 จังหวัดพิษณุโลก และจังหวัดสุโขทัย
ของบริษัท ปตท.สผ. สยาม จำกัด ฐานหลุมผลิต PTO-D to NTM-B ประจำปี 2566

รายละเอียด	กลุ่มผู้นำชุมชน	
	N = 9	ร้อยละ
8. แหล่งน้ำธรรมชาติเน่าเสีย		
1) ไม่มีปัญหา	9	100.0
2) มีปัญหา	0	0.0
รวม	9	100.0
9. น้ำบาดาล/ปอน้ำดินคุณภาพน้ำแย่งลง		
1) ไม่มีปัญหา	9	100.0
2) มีปัญหา	0	0.0
รวม	9	100.0
10. การกีดขวางทางระบายน้ำ/น้ำท่วม		
1) ไม่มีปัญหา	6	75.0
2) มีปัญหา	2	25.0
รวม	8	100.0
ความรุนแรงของผลกระทบ		
- น้อย	1	50.0
- ปานกลาง	1	50.0
- มาก	0	0.0
รวม	2	100.0
การแก้ไข		
1) แก้ไข	0	0.0
2) ไม่ได้แก้ไข	2	100.0
รวม	2	100.0
ความพึงพอใจ		
1) พึงพอใจ	0	0.0
2) ไม่พึงพอใจ	2	100.0
รวม	2	100.0
11. ผลผลิตทางการเกษตรตกต่ำ/เสียหาย		
1) ไม่มีปัญหา	9	100.0
2) มีปัญหา	0	0.0
รวม	9	100.0
ส่วนที่ 5 การรับรู้ข้อมูลข่าวสาร และความเข้าใจต่อโครงการ		
5.1 ท่านทราบหรือไม่ว่า บริษัท ปตท.สผ. สยาม จำกัด มีการดำเนินงานผลิตปิโตรเลียมผ่าน ฐานหลุมผลิตปิโตรเลียม/ท่อลำเลียงปิโตรเลียมบริเวณหมู่บ้านของท่าน		
1) ไม่เคยรับทราบมาก่อน	0	0.0
2) ทราบมาก่อน	9	100.0
รวม	9	100.0

ตารางสรุปผลสำรวจความคิดเห็นของกลุ่มผู้นำชุมชน
โครงการพัฒนาแหล่งน้ำมันประจวบประจวบตอนใต้ ระยะที่ 2 แปลงเอส1 จังหวัดพิษณุโลก และจังหวัดสุโขทัย
ของบริษัท ปตท.สผ. สยาม จำกัด ฐานหลุมผลิต PTO-D to NTM-8 ประจำปี 2566

รายละเอียด	กลุ่มผู้นำชุมชน	
	N = 9	ร้อยละ
โดยทราบมาจาก (ตอบได้มากกว่า 1 ข้อ)		
(1) ประกาศ/ป้ายประชาสัมพันธ์	0	0.0
(2) เป็นทางผ่าน/อยู่ใกล้บ้าน	0	0.0
(3) เพื่อนบ้าน/คนในครอบครัว	1	5.5
(4) ผู้นำชุมชน/อบต.	5	27.8
(5) เจ้าหน้าที่ของ บริษัท ปตท.สผ. สยาม จำกัด	5	27.8
(6) การประชุมประชาสัมพันธ์โครงการ	7	38.9
รวม	18	100.0
5.2 ท่านมีความรู้ความเข้าใจเกี่ยวกับการดำเนินงานผลิตปิโตรเลียมหรือไม่		
1) ไม่มีความรู้/ความเข้าใจเลย	0	0.0
2) มีความรู้/ความเข้าใจเล็กน้อย	0	0.0
3) มีความรู้/ความเข้าใจปานกลาง	1	11.1
4) มีความรู้/ความเข้าใจมาก	8	88.9
รวม	9	100.0
5.3 ท่านคิดว่าการประชาสัมพันธ์ข้อมูลข่าวสารโครงการมีความเพียงพอแล้วหรือไม่		
1) เพียงพอ ไม่จำเป็นต้องประชาสัมพันธ์เพิ่มเติม (ข้ามไปตอบข้อ 5.5)	3	33.3
2) เพียงพอ แต่อยากให้ประชาสัมพันธ์เพิ่มเติม	6	66.7
3) ไม่เพียงพอ ต้องประชาสัมพันธ์เพิ่มเติม	0	0.0
รวม	9	100.0
5.4 ในกรณีที่ท่านคิดว่าควรประชาสัมพันธ์เพิ่มเติมได้แก่ข้อมูลด้านใด		
1) รายละเอียด/วิธีการผลิตและขนถ่ายปิโตรเลียม	0	0.0
2) ระบบความปลอดภัยในการผลิตและขนถ่ายปิโตรเลียม	2	33.3
3) มาตรการในการป้องกันและลดผลกระทบด้านสิ่งแวดล้อม	2	33.3
4) ช่องทางในการสื่อสาร/ร้องเรียน	1	16.7
5) อื่น ๆ ระบุ	1	16.7
- แผนดำเนินการขุดเจาะผลิตน้ำมันในอนาคต		
รวม	6	100.0
5.5 ท่านคิดว่ารูปแบบในการประชาสัมพันธ์ข้อมูลข่าวสารโครงการที่เหมาะสม ทั้งถึงและครอบคลุมประชาชนในพื้นที่ควรเป็นลักษณะใด (ตอบได้มากกว่า 1 ข้อ)		
1) ส่งจดหมาย/แผ่นพับ/เอกสาร แจ้งต่อประชาชนโดยตรง	0	0.0
2) แจ้งข่าวสารผ่านผู้นำชุมชน กรรมการชุมชน	6	40.0
3) บอร์ดประชาชนสัมพันธ์ตามจุดต่าง ๆ ในชุมชน	0	0.0
4) จัดประชุมชี้แจงให้ประชาชนทราบ	9	60.0
5) หอกระจายเสียง	0	0.0
รวม	15	100.0

ตารางสรุปผลสำรวจความคิดเห็นของกลุ่มผู้นำชุมชน
โครงการพัฒนาแหล่งน้ำมันประจวบประจวบตอนใต้ ระยะที่ 2 แปลงเอส1 จังหวัดพิษณุโลก และจังหวัดสุโขทัย
ของบริษัท ปตท.สผ. สยาม จำกัด ฐานหลุมผลิต PTO-D to NTM-8 ประจำปี 2566

รายละเอียด	กลุ่มผู้นำชุมชน	
	N = 9	ร้อยละ
ส่วนที่ 6 การมีส่วนร่วมในการเฝ้าระวังผลกระทบสิ่งแวดล้อม		
6.1 ในกรณีที่ท่านได้รับผลกระทบจากการดำเนินกิจกรรมของโครงการ ท่านได้ร้องเรียนหรือเสนอแนะต่อโครงการ หรือไม่		
1) ไม่เคย (ข้ามไปตอบข้อ 7.1)	7	77.8
2) เคย โดยร้องเรียนผ่าน (ตอบได้มากกว่า 1 ข้อ)	2	22.2
รวม	9	100.0
ได้รับการร้องเรียนผ่าน		
(1) ผู้นำชุมชน กำนัน ผู้ใหญ่บ้าน	0	0.0
(2) ร้องเรียนต่อผู้ว่าราชการจังหวัด	0	0.0
(3) ร้องเรียนต่อสำนักงานพลังงานจังหวัด	0	0.0
(4) เจ้าหน้าที่ที่มาสอบถามข้อมูล รวบรวมความคิดเห็น	1	50.0
(5) ร้องเรียนผ่านสื่ออินเทอร์เน็ต เช่น เฟซบุ๊ก ไลน์ เว็บไซต์ต่าง ๆ	0	0.0
(6) สื่อมวลชน	0	0.0
(7) องค์กรปกครองส่วนท้องถิ่น	1	50.0
(8) เจ้าหน้าที่บริษัทที่มาพบปะเยี่ยมเยือน	0	0.0
(9) ร้องเรียนต่อกรมเชื้อเพลิงธรรมชาติ	0	0.0
รวม	2	100.0
6.2 ผลการร้องเรียนดังกล่าวได้รับการแก้ไขปัญหาหรือไม่ อย่างไร		
1) ได้รับการแก้ไขเป็นที่เรียบร้อยแล้ว	0	0.0
2) ได้รับการแก้ไข แต่ยังไม่เรียบร้อย	2	100.0
3) ยังไม่ได้รับการแก้ไข	0	0.0
รวม	2	100.0
6.3 ท่านมีความพึงพอใจต่อการแก้ไขปัญหาดังกล่าวหรือไม่ อย่างไร		
1) ยังไม่พึงพอใจ	0	0.0
2) พอใจเล็กน้อย	0	0.0
3) พอใจปานกลาง เพราะ เป็นการซ่อมแซมถนนแบบชั่วคราวและชำรุดอีก	2	100.0
4) พอใจมาก	0	0.0
5) พอใจมากที่สุด	0	0.0
รวม	2	100.0
พอใจปานกลาง เนื่องจาก		
- การซ่อมแซมถนนแบบชั่วคราว พอเวลาผ่านไปถนนชำรุดเสีย		

ตารางสรุปผลสำรวจความคิดเห็นของกลุ่มผู้นำชุมชน
โครงการพัฒนาแหล่งน้ำมันประทุเผ่าตอนใต้ ระยะที่ 2 แปลงเอส1 จังหวัดพิษณุโลก และจังหวัดสุโขทัย
ของบริษัท ปตท.สผ. สยาม จำกัด ฐานหลุมผลิต PTO-D to NTM-B ประจำปี 2566

รายละเอียด	กลุ่มผู้นำชุมชน	
	N = 9	ร้อยละ
ส่วนที่ 7 ทศนคติต่อโครงการ		
7.1 ท่านคิดว่ามาตรการป้องกันและแก้ไขผลกระทบสิ่งแวดล้อม และมาตรการติดตามตรวจสอบผลกระทบสิ่งแวดล้อม ของโครงการมีความเพียงพอหรือไม่		
1) เพียงพอ	6	66.7
2) ไม่เพียงพอ ควรเพิ่มเติมในด้าน	3	33.3
รวม	9	100.0
ควรเพิ่มเติมในด้าน - กำหนดบทลงโทษพนักงานหรือผู้รับเหมาที่ขี้อร่อย		
7.2 ท่านคิดว่าการปฏิบัติตามมาตรการป้องกันและแก้ไขผลกระทบสิ่งแวดล้อม และมาตรการติดตามตรวจสอบผลกระทบสิ่งแวดล้อมของโครงการอยู่ในระดับใด		
1) ควรปรับปรุง	0	0.0
2) พอใช้	1	11.1
3) ปานกลาง	5	55.6
4) ดีมาก	3	33.3
รวม	9	100.0
ระดับพอใช้ เนื่องจาก - โครงการยังไม่ได้เข้ามาแก้ไขปัญหา ระดับปานกลาง เนื่องจาก - รถบรรทุกน้ำมันขับด้วยความเร็ว ระดับดีมาก เนื่องจาก - มีการติดตามผลกระทบอย่างสม่ำเสมอและต่อเนื่อง		
7.3 ในภาพรวมท่านคิดว่าการทำงานของโครงการมีผลกระทบต่อท่านและชุมชนหรือไม่		
1) ไม่มีผลกระทบใดๆ	3	33.3
2) มีผลกระทบเล็กน้อย	3	33.3
3) มีผลกระทบปานกลาง	3	33.3
4) มีผลกระทบมาก	0	0.0
รวม	9	100.0
ไม่มีผลกระทบใด ๆ เนื่องจาก - มีมาตรการการป้องกันแก้ไขที่ดี มีผลกระทบเล็กน้อย เนื่องจาก - ผลกระทบจากคนงาน - รถบรรทุกน้ำมันใช้เส้นทางหลักร่วมกับชุมชน มีผลกระทบปานกลาง เนื่องจาก - ถนนชำรุดเสียหาย - น้ำไหลจากฐานเข้าพื้นที่การเกษตร - รถบรรทุกวิ่งด้วยความเร็วในเขตชุมชน		

ตารางสรุปผลสำรวจความคิดเห็นของกลุ่มผู้นำชุมชน
โครงการพัฒนาแหล่งน้ำมันประทุเผ่าตอนใต้ ระยะที่ 2 แปลงเอส1 จังหวัดพิษณุโลก และจังหวัดสุโขทัย
ของบริษัท ปตท.สผ. สยาม จำกัด ฐานหลุมผลิต PTO-D to NTM-B ประจำปี 2566

รายละเอียด	กลุ่มผู้นำชุมชน	
	N = 9	ร้อยละ
7.4 ท่านมีข้อร้องเรียนต่อการดำเนินงานของโครงการหรือไม่ อย่างไร		
1) ไม่มี	7	77.8
2) มี ระบุ	2	22.2
รวม	9	100.0
รายละเอียดข้อร้องเรียนต่อการดำเนินงานของโครงการ - การดูแลซ่อมแซมถนนที่ชำรุดเสียหาย		
7.5 ข้อคิดเห็นและเสนอแนะอื่น ๆ ต่อโครงการ		
1) ไม่มี	4	44.4
2) มี ได้แก่	5	55.6
รวม	9	100.0
รายละเอียดข้อคิดเห็นและเสนอแนะอื่น ๆ ต่อโครงการ - อยากให้แก้ไขน้ำไหลออกสู่พื้นที่การเกษตร - อยากให้แก้ไขปัญหาดถนนที่ชำรุดเสียหาย - อยากให้ควบคุมเรื่องการขั้บรุดเร็วของพนักงานหรือผู้รับเหมาของโครงการ - อยากให้สนับสนุนเครื่องออกกำลังภายในชุมชน		

หมายเหตุ : ผลรวมของร้อยละมีค่ามากกว่า 100.0 จะลดทศนิยมที่เกินทั้ง หรือปัดทศนิยมขึ้นในกรณีที่มีผลรวมร้อยละมีค่าน้อยกว่า 100.0 เนื่องจากการปัดค่าทศนิยมให้เป็น 1 ตำแหน่ง

หัวหน้าครัวเรือน

ตารางสรุปผลสำรวจความคิดเห็นของกลุ่มครัวเรือน
โครงการพัฒนาแหล่งน้ำมั่นคงสู่อนาคตอันได้ ระยะที่ 2 แปลงเอส1 จังหวัดพิษณุโลก และจังหวัดสุโขทัย
ของบริษัท ปตท.สผ. สยาม จำกัด ฐานหลุมผลิต PTO-D to NTM-B ประจำปี 2566

รายละเอียด	กลุ่มครัวเรือน	
	N = 6	ร้อยละ
ส่วนที่ 1 ข้อมูลทั่วไปผู้ให้สัมภาษณ์		
1.1 เพศ		
1) ชาย	1	16.7
2) หญิง	5	83.3
รวม	6	100.0
1.2 อายุของผู้ให้สัมภาษณ์ (ปี)		
- ต่ำสุด (ปี)	38	
- สูงสุด (ปี)	73	
- อายุเฉลี่ย (ปี)	56	
1.3 ศาสนา		
1) พุทธ	6	100.0
2) คริสต์	0	0.0
3) อิสลาม	0	0.0
รวม	6	100.0
1.4 สถานภาพในครัวเรือน		
1) หัวหน้าครัวเรือน/เจ้าบ้าน	5	83.3
2) คู่สมรส	0	0.0
3) บุตร/ธิดา	0	0.0
4) บิดา/มารดา	1	16.7
5) ญาติ/ผู้อาศัย	0	0.0
รวม	6	100.0
1.5 การศึกษาสูงสุดของผู้ให้สัมภาษณ์		
1) ประถมศึกษา	6	100.0
2) มัธยมศึกษาตอนต้น	0	0.0
3) มัธยมศึกษาตอนปลาย/ปวช.	0	0.0
4) ปวส./อนุปริญญา	0	0.0
5) ปริญญาตรี	0	0.0
6) สูงกว่าปริญญาตรี	0	0.0
7) ไม่ได้เรียนหนังสือ	0	0.0
8) อื่น ๆ	0	0.0
รวม	6	100.0
1.6 ระยะเวลาที่อาศัยในชุมชน		
1) อยู่ในพื้นที่ตั้งแต่เกิด	6	100.0
2) ย้ายมาจากที่อื่น	0	0.0
รวม	6	100.0

ตารางสรุปผลสำรวจความคิดเห็นของกลุ่มครัวเรือน
โครงการพัฒนาแหล่งน้ำมั่นคงสู่อนาคตอันได้ ระยะที่ 2 แปลงเอส1 จังหวัดพิษณุโลก และจังหวัดสุโขทัย
ของบริษัท ปตท.สผ. สยาม จำกัด ฐานหลุมผลิต PTO-D to NTM-B ประจำปี 2566

รายละเอียด	กลุ่มครัวเรือน	
	N = 6	ร้อยละ
1.7 ท่านคิดจะย้ายไปอยู่อาศัยที่อื่นอีกหรือไม่		
1) คิดจะย้าย	0	0.0
2) ไม่คิดจะย้าย	6	100.0
3) ไม่แน่ใจ	0	0.0
รวม	6	100.0
ไม่คิดจะย้าย เนื่องจาก		
- มีบ้านอยู่ที่นี่		
- อยู่กับครอบครัวที่มั่นคงแล้ว		
ส่วนที่ 2 ข้อมูลลักษณะทางเศรษฐกิจของชุมชน		
2.1 จำนวนสมาชิกในครัวเรือนทั้งหมด		
- ต่ำสุด (คน)	6	
- สูงสุด (คน)	2	
- เฉลี่ย (คน)	4	
2.1.1 จำนวนผู้ทำงาน		
- ต่ำสุด (คน)	4	
- สูงสุด (คน)	2	
- เฉลี่ย (คน)	3	
2.1.2 จำนวนผู้ที่ไม่ทำงาน		
- ต่ำสุด (คน)	3	
- สูงสุด (คน)	1	
- เฉลี่ย (คน)	2	
2.2 อาชีพหลักของครัวเรือน		
1) เกษตรกรรม ระบุ	5	83.3
- ทำนา		
2) เลี้ยงสัตว์ ระบุ	0	0.0
3) ค้าขาย/ประกอบธุรกิจส่วนตัว	1	16.7
4) พนักงานบริษัท/พนักงานโรงงาน	0	0.0
5) ข้าราชการ/พนักงานของรัฐ/รัฐวิสาหกิจ	0	0.0
6) รับจ้างทั่วไป	0	0.0
7) ไม่ได้ประกอบอาชีพ	0	0.0
รวม	6	100.0
2.3 อาชีพรอง/อาชีพเสริมของครัวเรือน		
1) ไม่มี	2	33.3
2) มี	4	66.7
รวม	6	100.0

ตารางสรุปผลสำรวจความคิดเห็นของกลุ่มครัวเรือน
โครงการพัฒนาแหล่งน้ำมั่นคงปลอดภัยภาคใต้ ระยะที่ 2 แปลงเอส1 จังหวัดพิษณุโลก และจังหวัดสุโขทัย
ของบริษัท ปตท.สผ. สยาม จำกัด ฐานหลุมผลิต PTO-D to NTM-B ประจำปี 2566

รายละเอียด	กลุ่มครัวเรือน	
	N = 6	ร้อยละ
อาชีพทรง/อาชีพเสริม ได้แก่ - รับจ้างทั่วไป		
2.4 ครัวเรือนของท่านมีรายได้เพียงพอกับรายจ่ายหรือไม่		
1) เพียงพอ และมีเหลือออม	4	66.6
2) เพียงพอ ไม่มีเหลือออม	1	16.7
3) ไม่เพียงพอ แต่ไม่หิวน้ำกิน	0	0.0
4) ไม่เพียงพอ ต้องกู้ยืม	1	16.7
รวม	6	100.0
2.5 ครัวเรือนของท่านประสบปัญหาในการประกอบอาชีพหรือไม่		
1) ไม่ประสบปัญหา	5	83.3
2) ประสบปัญหา	1	16.7
รวม	6	100.0
สาเหตุการประสบปัญหาในการประกอบอาชีพ - ต้นทุนทางการเกษตรสูง จำเป็นต้องกู้ยืม		
2.6 ครัวเรือนของท่านคิดที่จะเปลี่ยนอาชีพหรือไม่		
1) ไม่เคย	6	100.0
2) เคย	0	0.0
รวม	6	100.0
ส่วนที่ 3 ข้อมูลด้านสุขภาพอนามัยและสาธารณสุขภาค		
3.1 ในรอบปีที่ผ่านมาถึงปัจจุบัน ท่านหรือสมาชิกในครัวเรือนเคยเจ็บป่วยหรือไม่		
1) ไม่เคย	4	66.7
2) เคย	2	33.3
รวม	6	100.0
กรณีตอบว่าเคย ระบุโรคที่เจ็บป่วย และสาเหตุ (ตอบได้มากกว่า 1ข้อ)		
1) โรคหวัด ระบุสาเหตุ	0	0.0
2) โรคเกี่ยวกับระบบทางเดินหายใจ/ปอด	0	0.0
3) โรคผิวหนัง/ภูมิแพ้ ระบุสาเหตุ	0	0.0
4) โรคเกี่ยวกับระบบทางเดินอาหาร ระบุสาเหตุ	0	0.0
5) โรคระบบกล้ามเนื้อ ระบุสาเหตุ ไม่ระบุ	1	33.3
6) โรคความดัน/เบาหวาน ระบุสาเหตุ	2	66.7
- การรับประทานอาหาร		
7) โรคมะเร็ง/โรคเรื้อรัง ระบุสาเหตุ ท้องผูก	0	0.0
รวม	3	100.0

ตารางสรุปผลสำรวจความคิดเห็นของกลุ่มครัวเรือน
โครงการพัฒนาแหล่งน้ำมั่นคงปลอดภัยภาคใต้ ระยะที่ 2 แปลงเอส1 จังหวัดพิษณุโลก และจังหวัดสุโขทัย
ของบริษัท ปตท.สผ. สยาม จำกัด ฐานหลุมผลิต PTO-D to NTM-B ประจำปี 2566

รายละเอียด	กลุ่มครัวเรือน	
	N = 6	ร้อยละ
3.2 ในรอบ 1 ปีที่ผ่านมา ในชุมชนของท่านเคยมีโรคติดต่อระบาด หรือไม่		
- ไม่เคย	5	83.3
- เคย	1	16.7
รวม	6	100.0
กรณีเคย ระบุโรคที่เคยเจ็บป่วยบ่อย (ตอบได้มากกว่า 1 ข้อ)		
(1) โรคไข้เลือดออก	0	0.0
(2) โรคไข้หวัดใหญ่	1	100.0
(3) โรคตาแดง	0	0.0
(4) โรคอีสุกอีใส	0	0.0
(5) โรคอุจจาระร่วง	0	0.0
(6) โรคคางทูม	0	0.0
(7) โรคมือเท้า ปาก	0	0.0
รวม	1	100.0
3.3 ในรอบ 1 ปีที่ผ่านมาท่านเคยได้รับบาดเจ็บจากอุบัติเหตุจากการจราจรหรือไม่		
- ไม่เคย	6	100.0
- เคย	0	0.0
รวม	6	100.0
3.4 ในรอบ 1 ปีที่ผ่านมา ให้ท่านสำรวจตัวท่านเองถึงความพึงพอใจในการดำเนินชีวิตว่า ท่านมีความสุขหรือไม่		
1) มีความสุข เนื่องจาก	6	100.0
2) ไม่มีความสุข เนื่องจาก	0	0.0
รวม	6	100.0
มีความสุข เนื่องจาก		
- มีสุขภาพร่างกายแข็งแรง		
- ใช้ชีวิตง่าย ไม่วุ่นวาย		
- ใช้ชีวิตพอเพียง และอยู่กับครอบครัว		
- ไม่มีเรื่องให้เครียด		
- ไม่มีหนี้สิน		
3.5 ในกรณีที่ท่านหรือสมาชิกในครัวเรือนมีการเจ็บป่วย ท่านเข้ารับการรักษาที่ใด		
1) ซื้อยามารับประทานเอง	0	0.0
2) พบแพทย์ที่โรงพยาบาล ระบุชื่อ	3	50.0
3) พบแพทย์ที่โรงพยาบาลส่งเสริมสุขภาพตำบล (รพ.สต.) ระบุชื่อ	3	50.0
4) พบแพทย์ที่คลินิก ระบุชื่อ	0	0.0
รวม	6	100.0

ตารางสรุปผลสำรวจความคิดเห็นของกลุ่มครัวเรือน
โครงการพัฒนาแหล่งน้ำมั่นคงปลอดภัยภาคใต้ ระยะที่ 2 แปลงเอส1 จังหวัดพิษณุโลก และจังหวัดสุโขทัย
ของบริษัท ปตท.สผ. สยาม จำกัด ฐานหลุมผลิต PTO-D to NTM-B ประจำปี 2566

รายละเอียด	กลุ่มครัวเรือน	
	N = 6	ร้อยละ
<div>ชื่อโรงพยาบาลของรัฐ</div> <div>- โรงพยาบาลบางระก้า</div> <div>ชื่อโรงพยาบาลส่งเสริมสุขภาพตำบล (รพ.สต.)</div> <div>- โรงพยาบาลส่งเสริมสุขภาพตำบลบ้านกง</div>		
3.6 ท่านคิดว่า การให้บริการจากสถานบริการทางการแพทย์และสาธารณสุขในพื้นที่ มีความเพียงพอหรือไม่		
3.6.1 ด้านบุคลากรทางการแพทย์		
1) เพียงพอ	6	100.0
2) ไม่เพียงพอ	0	0.0
รวม	6	100.0
3.6.2 ด้านอุปกรณ์ทางการแพทย์		
1) เพียงพอ	6	100.0
2) ไม่เพียงพอ	0	0.0
รวม	6	100.0
3.7 แหล่งน้ำในการบริโภค (น้ำดื่ม และประกอบอาหาร) ในครัวเรือนของท่าน		
1) น้ำประปา	0	0.0
2) บ่อน้ำตื้น	0	0.0
3) น้ำบาดาล	0	0.0
4) ชื่อน้ำดื่มบรรจุขวด/ถัง	6	100.0
5) น้ำฝน	0	0.0
6) น้ำในแม่น้ำ/คลอง/สระขุด	0	0.0
รวม	6	100.0
3.8 แหล่งน้ำในการอุปโภค (น้ำซักล้าง อาบ และรดต้นไม้) ในครัวเรือนของท่าน		
1) น้ำประปา	6	100.0
2) บ่อน้ำตื้น	0	0.0
3) น้ำบาดาล	0	0.0
4) ชื่อน้ำดื่มบรรจุขวด/ถัง	0	0.0
5) น้ำฝน	0	0.0
6) น้ำในแม่น้ำ/คลอง/สระขุด	0	0.0
รวม	6	100.0

ตารางสรุปผลสำรวจความคิดเห็นของกลุ่มครัวเรือน
โครงการพัฒนาแหล่งน้ำมั่นคงปลอดภัยภาคใต้ ระยะที่ 2 แปลงเอส1 จังหวัดพิษณุโลก และจังหวัดสุโขทัย
ของบริษัท ปตท.สผ. สยาม จำกัด ฐานหลุมผลิต PTO-D to NTM-B ประจำปี 2566

รายละเอียด	กลุ่มครัวเรือน	
	N = 6	ร้อยละ
3.9 ปริมาณและคุณภาพของน้ำที่ใช้ในการอุปโภค-บริโภค		
3.9.1 น้ำในการบริโภค (น้ำดื่ม และประกอบอาหาร)		
1) ปริมาณน้ำ		
(1) เพียงพตลอดปี	6	100.0
(2) ไม่เพียงพอในบางเดือน	0	0.0
(3) ไม่เพียงพอตลอดปี	0	0.0
รวม	6	100.0
2) คุณภาพน้ำ		
(1) คุณภาพดี	6	100.0
(2) คุณภาพไม่ดี	0	0.0
รวม	6	100.0
3.9.2 น้ำในการอุปโภค (น้ำซักล้าง อาบ และรดต้นไม้)		
1) ปริมาณน้ำ		
(1) เพียงพตลอดปี	6	100.0
(2) ไม่เพียงพอในบางเดือน	0	0.0
(3) ไม่เพียงพอตลอดปี	0	0.0
รวม	6	100.0
2) คุณภาพน้ำ		
(1) คุณภาพดี	6	100.0
(2) คุณภาพไม่ดี	0	0.0
รวม	6	100.0
3.10 ครัวเรือนของท่านมีการกักตุนน้ำเสีย/น้ำทิ้งจากกิจกรรมต่าง ๆ อย่างไร (ตอบได้มากกว่า 1 ข้อ)		
1) ทิ้งลงท่อระบายน้ำสาธารณะ	0	0.0
2) ทิ้งลงพื้นดิน/ที่โล่งข้างบ้าน	6	100.0
3) ทิ้งลงคลอง/แหล่งน้ำธรรมชาติโดยตรง	0	0.0
รวม	6	100.0
3.11 ครัวเรือนของท่านมีการกำจัดขยะมูลฝอยอย่างไร (ตอบได้มากกว่า 1 ข้อ)		
1) รวบรวมให้หน่วยงานเทศบาล/อบต.จัดเก็บ	0	0.0
2) เผา	6	100.0
3) กองทิ้งไว้	0	0.0
4) ทิ้งลงแม่น้ำ/ลำคลอง	0	0.0
5) ขุดหลุมฝัง	0	0.0
รวม	6	100.0

ตารางสรุปผลสำรวจความคิดเห็นของกลุ่มครัวเรือน
โครงการพัฒนาแหล่งน้ำมั่นคงปลอดภัยระยะที่ 2 แปลงเอส1 จังหวัดพิษณุโลก และจังหวัดสุโขทัย
ของบริษัท ปตท.สผ. สยาม จำกัด ฐานหลุมผลิต PTO-D to NTM-B ประจำปี 2566

รายละเอียด	กลุ่มครัวเรือน	
	N = 6	ร้อยละ
ส่วนที่ 4 ผลกระทบสิ่งแวดล้อมจากการดำเนินโครงการ		
4.1 การผลิตปิโตรเลียมผ่านฐานหลุมผลิตปิโตรเลียม/ท่อลำเลียงปิโตรเลียมของโครงการ ชุมชนได้รับผลกระทบด้านสิ่งแวดล้อม ดังต่อไปนี้ จากโครงการหรือไม่		
1. ฝุ่นละออง/เขม่า/ควัน		
1) ไม่มีปัญหา	6	100.0
2) มีปัญหา	0	0.0
รวม	6	100.0
2. กลิ่นเหม็น		
1) ไม่มีปัญหา	6	100.0
2) มีปัญหา	0	0.0
รวม	6	100.0
3. เสียงดังรบกวน		
1) ไม่มีปัญหา	6	100.0
2) มีปัญหา	0	0.0
รวม	6	100.0
4. การจราจร/อุบัติเหตุ		
1) ไม่มีปัญหา	6	100.0
2) มีปัญหา	0	0.0
รวม	6	100.0
5. ผิวถนนชำรุด/เสียหาย		
1) ไม่มีปัญหา	6	100.0
2) มีปัญหา	0	0.0
รวม	6	100.0
6. ขยะมูลฝอย/สิ่งปฏิกูล		
1) ไม่มีปัญหา	6	100.0
2) มีปัญหา	0	0.0
รวม	6	100.0
7. ขาดแคลนน้ำดื่ม/น้ำใช้		
1) ไม่มีปัญหา	6	100.0
2) มีปัญหา	0	0.0
รวม	6	100.0
8. แหล่งน้ำธรรมชาติเน่าเสีย		
1) ไม่มีปัญหา	6	100.0
2) มีปัญหา	0	0.0
รวม	6	100.0

ตารางสรุปผลสำรวจความคิดเห็นของกลุ่มครัวเรือน
โครงการพัฒนาแหล่งน้ำมั่นคงปลอดภัยระยะที่ 2 แปลงเอส1 จังหวัดพิษณุโลก และจังหวัดสุโขทัย
ของบริษัท ปตท.สผ. สยาม จำกัด ฐานหลุมผลิต PTO-D to NTM-B ประจำปี 2566

รายละเอียด	กลุ่มครัวเรือน	
	N = 6	ร้อยละ
9. น้ำบาดาล/บ่อน้ำต้นคุณภาพน้ำแย่งลง		
1) ไม่มีปัญหา	6	100.0
2) มีปัญหา	0	0.0
รวม	6	100.0
10. การกีดขวางทางระบายน้ำ/น้ำท่วม		
1) ไม่มีปัญหา	6	100.0
2) มีปัญหา	0	0.0
รวม	6	100.0
11. ผลผลิตทางการเกษตรตกต่ำ/เสียหาย		
1) ไม่มีปัญหา	6	100.0
2) มีปัญหา	0	0.0
รวม	6	100.0
ส่วนที่ 5 การรับรู้ข้อมูลข่าวสาร และความเข้าใจต่อโครงการ		
5.1 ท่านทราบหรือไม่ว่า บริษัท ปตท.สผ. สยาม จำกัด มีการดำเนินงานผลิตปิโตรเลียมผ่าน ฐานหลุมผลิตปิโตรเลียม/ท่อลำเลียงปิโตรเลียมบริเวณหมู่บ้านของท่าน		
1) ไม่เคยรับทราบมาก่อน	0	0.0
2) ทราบมาก่อน	6	100.0
รวม	6	100.0
โดยทราบมาจาก (ตอบได้มากกว่า 1 ข้อ)		
(1) ประกาศ/ป้ายประชาสัมพันธ์	0	0.0
(2) เป็นทางผ่าน/อยู่ใกล้บ้าน	1	6.7
(3) เพื่อนบ้าน/คนในครอบครัว	5	33.3
(4) ผู้นำชุมชน/อบต.	4	26.7
(5) เจ้าหน้าที่ของ บริษัท ปตท.สผ. สยาม จำกัด	3	20.0
(6) การประชุมประชาสัมพันธ์โครงการ	2	13.3
รวม	15	100.0
5.2 ท่านมีความรู้ความเข้าใจเกี่ยวกับการดำเนินงานผลิตปิโตรเลียมหรือไม่		
1) ไม่มีความรู้/ความเข้าใจเลย	0	0.0
2) มีความรู้/ความเข้าใจเล็กน้อย	0	0.0
3) มีความรู้/ความเข้าใจปานกลาง	5	83.3
4) มีความรู้/ความเข้าใจมาก	1	16.7
รวม	6	100.0

ตารางสรุปผลสำรวจความคิดเห็นของกลุ่มครัวเรือน
โครงการพัฒนาแหล่งน้ำมั่นคงสู่เผ่าตอนใต้ ระยะที่ 2 แปลงเอส1 จังหวัดพิษณุโลก และจังหวัดสุโขทัย
ของบริษัท ปตท.สผ. สยาม จำกัด ฐานหลุมผลิต PTO-D to NTM-B ประจำปี 2566

รายละเอียด	กลุ่มครัวเรือน	
	N = 6	ร้อยละ
5.3 ท่านคิดว่าการประชาสัมพันธ์ข้อมูลข่าวสารโครงการมีความเพียงพอแล้วหรือไม่		
1) เพียงพอ ไม่จำเป็นต้องประชาสัมพันธ์เพิ่มเติม (ข้ามไปตอบข้อ 5.5)	5	83.3
2) เพียงพอ แต่อยากให้ประชาสัมพันธ์เพิ่มเติม	1	16.7
3) ไม่เพียงพอ ต้องประชาสัมพันธ์เพิ่มเติม	0	0.0
รวม	6	100.0
5.4 ในกรณีที่ท่านคิดว่าควรประชาสัมพันธ์เพิ่มเติมได้แก่ข้อมูลด้านใด		
1) รายละเอียด/วิธีการผลิตและขนถ่ายปิโตรเลียม	0	0.0
2) ระบบความปลอดภัยในการผลิตและขนถ่ายปิโตรเลียม	0	0.0
3) มาตรการในการป้องกันและลดผลกระทบด้านสิ่งแวดล้อม	1	100.0
4) ช่องทางในการสื่อสาร/ร้องเรียน	0	0.0
รวม	1	100.0
5.5 ท่านคิดว่ารูปแบบในการประชาสัมพันธ์ข้อมูลข่าวสารโครงการที่เหมาะสม ทั้งถึงและครอบคลุมประชาชนในพื้นที่ควรเป็นลักษณะใด (ตอบได้มากกว่า 1 ข้อ)		
1) ส่งจดหมาย/แผ่นพับ/เอกสาร แจ้งต่อประชาชนโดยตรง	0	0.0
2) แจ้งข่าวสารผ่านผู้นำชุมชน กรรมการชุมชน	5	71.4
3) บอร์ดประชาชนสัมพันธ์ตามจุดต่าง ๆ ในชุมชน	0	0.0
4) จัดประชุมชี้แจงให้ประชาชนทราบ	2	28.6
5) หอกระจายเสียง	0	0.0
รวม	7	100.0
5.6 ท่านคิดว่าช่วงเวลาที่เหมาะสมในการประชาสัมพันธ์ข้อมูลข่าวสารโครงการให้ท่านและประชาชนในชุมชนได้รับทราบอย่างครอบคลุมและทั่วถึงควรเป็นช่วงเวลาใด (ตอบได้มากกว่า 1 ข้อ)		
1) 06.00-08.00 น.	0	0.0
2) 08.00-10.00 น.	4	36.4
3) 10.00-12.00 น.	1	9.1
4) 12.00-14.00 น.	0	0.0
5) 14.00-16.00 น.	0	0.0
6) 16.00-18.00 น.	6	54.5
7) 18.00-20.00 น.	0	0.0
8) 20.00-22.00 น.	0	0.0
รวม	11	100.0

ตารางสรุปผลสำรวจความคิดเห็นของกลุ่มครัวเรือน
โครงการพัฒนาแหล่งน้ำมั่นคงสู่เผ่าตอนใต้ ระยะที่ 2 แปลงเอส1 จังหวัดพิษณุโลก และจังหวัดสุโขทัย
ของบริษัท ปตท.สผ. สยาม จำกัด ฐานหลุมผลิต PTO-D to NTM-B ประจำปี 2566

รายละเอียด	กลุ่มครัวเรือน	
	N = 6	ร้อยละ
ส่วนที่ 6 การมีส่วนร่วมในการเฝ้าระวังผลกระทบสิ่งแวดล้อม		
6.1 ในกรณีที่ท่านได้รับผลกระทบจากการดำเนินกิจกรรมของโครงการ ท่านได้ร้องเรียนหรือเสนอแนะต่อโครงการ หรือไม่		
1) ไม่เคย (ข้ามไปตอบข้อ 7.1)	6	100.0
2) เคย โดยร้องเรียนผ่าน (ตอบได้มากกว่า 1 ข้อ)	0	0.0
รวม	6	100.0
ส่วนที่ 7 ทิศนคติต่อโครงการ		
7.1 ท่านคิดว่ามาตรการป้องกันและแก้ไขผลกระทบสิ่งแวดล้อม และมาตรการติดตามตรวจสอบผลกระทบสิ่งแวดล้อม ของโครงการมีความเพียงพอหรือไม่		
1) เพียงพอ	6	100.0
2) ไม่เพียงพอ	0	0.0
รวม	6	100.0
7.2 ท่านคิดว่าการปฏิบัติตามมาตรการป้องกันและแก้ไขผลกระทบสิ่งแวดล้อม และมาตรการติดตามตรวจสอบผลกระทบสิ่งแวดล้อมของโครงการอยู่ในระดับใด		
1) ควรปรับปรุง	0	0.0
2) พอใช้	0	0.0
3) ปานกลาง	4	66.7
4) ดีมาก	2	33.3
รวม	6	100.0
7.3 ในภาพรวมท่านคิดว่าการดำเนินงานของโครงการมีผลกระทบต่อท่านและชุมชนหรือไม่		
1) ไม่มีผลกระทบใดๆ	6	100.0
2) มีผลกระทบเล็กน้อย	0	0.0
3) มีผลกระทบปานกลาง	0	0.0
4) มีผลกระทบมาก	0	0.0
รวม	6	100.0
ไม่มีผลกระทบใด ๆ เนื่องจาก - โครงการมีมาตรการป้องกันและแก้ไขผลกระทบสิ่งแวดล้อมที่ต้องปฏิบัติตามที่กำหนด		
7.4 ท่านมีข้อร้องเรียนต่อการดำเนินงานของโครงการหรือไม่ อย่างไร		
1) ไม่มี	6	100.0
2) มี ระบุ	0	0.0
รวม	6	100.0
7.5 ข้อคิดเห็นและเสนอแนะอื่น ๆ ต่อโครงการ		
1) ไม่มี	6	100.0
2) มี ระบุ	0	0.0
รวม	6	100.0

หมายเหตุ : ผลรวมของร้อยละมีค่ามากกว่า 100.0 จะตัดทศนิยมที่เกินทิ้ง หรือปัดทศนิยมขึ้นในกรณีที่ผลรวมร้อยละมีค่าน้อยกว่า 100.0 เนื่องจากการปัดค่าทศนิยมให้เป็น 1 ตำแหน่ง

แนวทอลำเลียงปิโตรเลียมจากฐานหลุมผลิตประดู่เฒ่า-ดี (PTO-D)
ไปยังฐานหลุมผลิตประดู่เฒ่า-เอ (PTO-A)

ผู้นำชุมชน

ตารางสรุปผลสำรวจความคิดเห็นของกลุ่มผู้นำชุมชน
โครงการพัฒนาแหล่งน้ำมันประดู่เผ่าตอนใต้ ระยะที่ 2 แปลงเอส1 จังหวัดพิษณุโลก และจังหวัดสุโขทัย
ของบริษัท ปตท.สผ. สยาม จำกัด ฐานหลุมผลิต PTO-D to PTO-A ประจำปี 2566

รายละเอียด	กลุ่มผู้นำชุมชน	
	N = 9	ร้อยละ
ส่วนที่ 1 ข้อมูลทั่วไปผู้ให้สัมภาษณ์		
1.1 เพศ		
1) ชาย	3	33.3
2) หญิง	6	66.7
รวม	9	100.0
1.2 อายุของผู้ให้สัมภาษณ์ (ปี)		
- ต่ำสุด (ปี)	34	
- สูงสุด (ปี)	65	
- อายุเฉลี่ย (ปี)	50	
1.3 ศาสนา		
1) พุทธ	9	100.0
2) คริสต์	0	0.0
3) อิสลาม	0	0.0
รวม	9	100.0
1.4 การศึกษาสูงสุดของผู้ให้สัมภาษณ์		
1) ประถมศึกษา	1	11.1
2) มัธยมศึกษาตอนต้น	3	33.3
3) มัธยมศึกษาตอนปลาย/ปวช.	5	55.6
4) ปวส./อนุปริญญา	0	0.0
5)ปริญญาตรี	0	0.0
6) สูงกว่าปริญญาตรี	0	0.0
7) ไม่ได้เรียนหนังสือ	0	0.0
รวม	9	100.0
1.5 สถานภาพในชุมชน		
1) นายกเทศมนตรี/นายกองค์การบริหารส่วนตำบล	0	0.0
2) กำนัน	0	0.0
3) ผู้ใหญ่บ้าน/ประธานชุมชน	2	22.2
4) ผู้ช่วยผู้ใหญ่บ้าน/รองประธานชุมชน	2	22.2
5) กรรมการหมู่บ้าน/กรรมการชุมชน	1	11.1
6) อื่น ๆ ระบุ	4	44.5
- อาสาสมัครสาธารณสุขประจำหมู่บ้าน (อสม.)		
รวม	9	100.0

ตารางสรุปผลสำรวจความคิดเห็นของกลุ่มผู้นำชุมชน
โครงการพัฒนาแหล่งน้ำมันประดู่เผ่าตอนใต้ ระยะที่ 2 แปลงเอส1 จังหวัดพิษณุโลก และจังหวัดสุโขทัย
ของบริษัท ปตท.สผ. สยาม จำกัด ฐานหลุมผลิต PTO-D to PTO-A ประจำปี 2566

รายละเอียด	กลุ่มผู้นำชุมชน	
	N = 9	ร้อยละ
1.6 ระยะเวลาดำรงตำแหน่ง (ปี)		
- ต่ำสุด (ปี)	1	
- สูงสุด (ปี)	25	
- อายุเฉลี่ย (ปี)	13	
1.7 ระยะเวลาที่อาศัยในชุมชน		
1) อยู่ในพื้นที่ตั้งแต่เกิด	9	100.0
2) ย้ายมาจากที่อื่น	0	0.0
รวม	9	100.0
1.8 ท่านคิดจะย้ายไปอยู่อาศัยที่อื่นอีกหรือไม่		
1) คิดจะย้าย	0	0.0
2) ไม่คิดจะย้าย	9	100.0
3) ไม่แน่ใจ	0	0.0
รวม	9	100.0
<u>ไม่คิดจะย้าย เนื่องจาก</u>		
- เป็นบ้านเกิด		
- สร้างถิ่นฐานมั่นคงแล้ว		
- อยู่กับครอบครัว		
ส่วนที่ 2 ข้อมูลลักษณะทางเศรษฐกิจของชุมชน		
2.1 อาชีพหลักของประชาชนในชุมชน		
1) เกษตรกรรม ระบุ	9	100.0
- ทำนา		
2) เลี้ยงสัตว์	0	0.0
3) ค้าขาย/ประกอบธุรกิจส่วนตัว	0	0.0
4) พนักงานบริษัท/พนักงานโรงงาน	0	0.0
5) ข้าราชการ/พนักงานของรัฐ/รัฐวิสาหกิจ	0	0.0
6) รับจ้างทั่วไป	0	0.0
7) ไม่ได้ประกอบอาชีพ	0	0.0
รวม	9	100.0
2.2 อาชีพรอง/อาชีพเสริมของประชาชนในชุมชน		
1) ไม่มี	1	11.1
2) มี	8	88.9
รวม	9	100.0
<u>อาชีพรอง/อาชีพเสริม ได้แก่</u>		
- รับจ้างภาคการเกษตร		
- รับจ้างทั่วไป		

ตารางสรุปผลสำรวจความคิดเห็นของกลุ่มผู้นำชุมชน
โครงการพัฒนาแหล่งน้ำมันประดู่เผ่าตอนใต้ ระยะที่ 2 แปลงเอส1 จังหวัดพิษณุโลก และจังหวัดสุโขทัย
ของบริษัท ปตท.สผ. สยาม จำกัด ฐานหลุมผลิต PTO-D to PTO-A ประจำปี 2566

รายละเอียด	กลุ่มผู้นำชุมชน	
	N = 9	ร้อยละ
2.3 ท่านคิดว่าฐานะทางเศรษฐกิจของประชาชนในชุมชนมีรายได้เพียงพอกับรายจ่ายหรือไม่ 1) เพียงพอ และมีเหลือออม 2) เพียงพอ ไม่มีเหลือออม 3) ไม่เพียงพอ แต่ไม่มีหนี้สิน 4) ไม่เพียงพอ ต้องกู้ยืม	1 3 5 0	11.1 33.3 55.6 0.0
รวม	9	100.0
2.4 ท่านคิดว่าการเปลี่ยนแปลงด้านเศรษฐกิจสังคมของชุมชนในปัจจุบัน เป็นอย่างไร 1) รายได้จากการประกอบอาชีพลดลง 2) รายได้จากการประกอบอาชีพเพิ่มขึ้น 3) สมาชิกในชุมชนตกงานเพิ่มขึ้น 4) สมาชิกในชุมชนมีงานทำเพิ่มขึ้น 5) ฐานะความเป็นอยู่แย่ลงกว่าเดิม 6) ฐานะความเป็นอยู่ดีขึ้นกว่าเดิม 7) ความสัมพันธ์ระหว่างคนในชุมชนลดลง 8) ความสัมพันธ์ระหว่างคนในชุมชนดีขึ้น 9) ปัญหาสังคมเพิ่มขึ้น ระบุ ปัญหายาเสพติด	3 0 0 0 3 1 1 0 1	33.3 0.0 0.0 0.0 33.3 11.1 11.1 0.0 11.1
รวม	9	100.0
2.5 ชุมชนของท่านมีปัญหาด้านเศรษฐกิจ/การประกอบอาชีพ หรือไม่ อย่างไร 1) ไม่มี 2) มี	1 8	11.1 88.9
รวม	9	100.0
รายละเอียดสภาพปัญหาและสาเหตุ - พืชผลทางการเกษตรเสียหาย เนื่องจากภัยธรรมชาติ - รายรับไม่พอกับรายจ่าย เนื่องจากพืชผลทางการเกษตรไม่ได้ตามเกณฑ์		
ส่วนที่ 3 ข้อมูลด้านสุขภาพอนามัยและสาธารณสุข		
3.1 โรคหรืออาการเจ็บป่วยที่พบบ่อยในชุมชนของท่าน 5 อันดับแรก 1) โรคความดัน-เบาหวาน 2) โรคไขมันในเลือดสูง 3) โรคไข้หวัด 4) โรคหลอดเลือดตีบ 5) โรคปวดกล้ามเนื้อ 6) โรคกระดูกและไขข้อ 7) โรคภูมิแพ้ 8) โรคปวดเมื่อย	9 7 1 1 1 2 1 1	39.2 30.5 4.3 4.3 4.3 8.8 4.3 4.3
รวม	23	100.0

ตารางสรุปผลสำรวจความคิดเห็นของกลุ่มผู้นำชุมชน
โครงการพัฒนาแหล่งน้ำมันประดู่เผ่าตอนใต้ ระยะที่ 2 แปลงเอส1 จังหวัดพิษณุโลก และจังหวัดสุโขทัย
ของบริษัท ปตท.สผ. สยาม จำกัด ฐานหลุมผลิต PTO-D to PTO-A ประจำปี 2566

รายละเอียด	กลุ่มผู้นำชุมชน	
	N = 9	ร้อยละ
3.2 ในกรณีที่ท่านหรือสมาชิกในครัวเรือนมีการเจ็บป่วย ท่านเข้ารับการรักษาที่ใด 1) โรงพยาบาลของรัฐ ระบุชื่อ 2) คลินิก/โรงพยาบาลเอกชน ระบุชื่อ 3) โรงพยาบาลส่งเสริมสุขภาพตำบล (รพ.สต.) ระบุชื่อ	9 0 5	64.3 0.0 35.7
รวม	14	100.0
ชื่อโรงพยาบาลของรัฐ - โรงพยาบาลกกรโกลาต - โรงพยาบาลบางระกำ ชื่อโรงพยาบาลส่งเสริมสุขภาพตำบล (รพ.สต.) - โรงพยาบาลส่งเสริมสุขภาพตำบลบ้านประดู่เผ่า		
3.3 ในรอบ 1 ปีที่ผ่านมา ในชุมชนของท่านเคยมีโรคติดต่อระบาด หรือไม่ - ไม่เคย - เคย	4 5	44.4 55.6
รวม	9	100.0
กรณีเคย ระบุโรคที่เคยเจ็บป่วยบ่อย (ตอบได้มากกว่า 1 ชื่อ) (1) โรคไข้เลือดออก ระบุสาเหตุ (2) โรคไข้หวัดใหญ่ ระบุสาเหตุ (3) โรคตาแดง ระบุสาเหตุ (4) โรคอีสุกอีใส ระบุสาเหตุ (5) โรคอุจจาระร่วง (6) โรคคางทูม (7) โรคมือเท้า ปาก ระบุสาเหตุ (8) โรคโควิด-19 ระบุสาเหตุ	4 2 0 0 0 0 0 0	66.7 33.3 0.0 0.0 0.0 0.0 0.0 0.0
รวม	6	100.0
3.4 ในรอบ 1 ปีที่ผ่านมาท่านเคยได้รับบาดเจ็บจากอุบัติเหตุจากการจราจรหรือไม่ 1) ไม่เคย 2) เคย ระบุ - โดนรถชน	4 5	44.4 55.6
รวม	9	100.0
เคยได้รับบาดเจ็บจากอุบัติเหตุจากการจราจร - รถเฉี่ยวชน		

ตารางสรุปผลสำรวจความคิดเห็นของกลุ่มผู้นำชุมชน
โครงการพัฒนาแหล่งน้ำมันประดู่เผ่าตอนใต้ ระยะที่ 2 แปลงเอส1 จังหวัดพิษณุโลก และจังหวัดสุโขทัย
ของบริษัท ปตท.สผ. สยาม จำกัด ฐานหลุมผลิต PTO-D to PTO-A ประจำปี 2566

รายละเอียด	กลุ่มผู้นำชุมชน	
	N = 9	ร้อยละ
3.5 ในรอบ 1 ปีที่ผ่านมา ให้ท่านสำรวจภาพรวมความพึงพอใจในการดำเนินชีวิตของประชาชนในชุมชนว่ามีความสุขหรือไม่		
1) มีความสุข	8	88.9
2) ไม่มีความสุข	1	11.1
รวม	9	100.0
<div>มีความสุข เนื่องจาก</div> <div>- อยู่กับครอบครัว</div> <div>- ชุมชนอยู่กันแบบญาติพี่น้อง</div> <div>ไม่มีความสุข เนื่องจาก</div> <div>- รายได้ไม่เพียงพอต่อรายจ่าย จำเป็นต้องกู้ยืม</div>		
3.6 ท่านคิดว่าการให้บริการจากสถานบริการทางการแพทย์และสาธารณสุขในพื้นที่ มีความเพียงพอหรือไม่		
3.6.1 ด้านบุคลากรทางการแพทย์		
1) เพียงพอ	0	0.0
2) ไม่เพียงพอ	9	100.0
รวม	9	100.0
3.6.2 ด้านอุปกรณ์ทางการแพทย์		
1) เพียงพอ	0	0.0
2) ไม่เพียงพอ	9	100.0
รวม	9	100.0
3.7 ชุมชนของท่านมีกิจกรรมส่งเสริมสุขภาพของประชาชนหรือไม่		
1) ไม่	3	33.3
2) มี ระบุ	6	66.7
รวม	9	100.0
<div>รายละเอียดกิจกรรมส่งเสริมสุขภาพ</div> <div>- กิจกรรมออกกำลังกาย</div> <div>- กิจกรรมเยี่ยมผู้ป่วยติดเตียง</div> <div>- กิจกรรมอาสาสมัครสาธารณสุขประจำหมู่บ้านลงพื้นที่ตรวจสุขภาพ</div>		
3.8 ท่านคิดว่าสุขภาพโดยรวมของประชาชนในชุมชนอยู่ในเกณฑ์ใด		
1) สุขภาพไม่ดี/แย่	0	0.0
2) สุขภาพดี/ปกติ	9	100.0
รวม	9	100.0

ตารางสรุปผลสำรวจความคิดเห็นของกลุ่มผู้นำชุมชน
โครงการพัฒนาแหล่งน้ำมันประดู่เผ่าตอนใต้ ระยะที่ 2 แปลงเอส1 จังหวัดพิษณุโลก และจังหวัดสุโขทัย
ของบริษัท ปตท.สผ. สยาม จำกัด ฐานหลุมผลิต PTO-D to PTO-A ประจำปี 2566

รายละเอียด	กลุ่มผู้นำชุมชน	
	N = 9	ร้อยละ
3.9 แหล่งน้ำในการบริโภค (น้ำดื่ม และประกอบอาหาร) ภายในชุมชนของท่าน		
1) น้ำประปา	0	0.0
2) บ่อน้ำตื้น	0	0.0
3) น้ำบาดาล	0	0.0
4) ชื่อน้ำดื่มบรรจุขวด/ถัง	9	100.0
5) น้ำฝน	0	0.0
6) น้ำในแม่น้ำ/คลอง/สระขุด	0	0.0
รวม	9	100.0
3.10 แหล่งน้ำในการอุปโภค (น้ำซักล้าง อาบ และรดต้นไม้) ภายในชุมชนของท่าน		
1) น้ำประปา	9	100.0
2) บ่อน้ำตื้น	0	0.0
3) น้ำบาดาล	0	0.0
4) ชื่อน้ำดื่มบรรจุขวด/ถัง	0	0.0
5) น้ำฝน	0	0.0
6) น้ำในแม่น้ำ/คลอง/สระขุด	0	0.0
รวม	9	100.0
3.11 ปริมาณและคุณภาพของน้ำที่ใช้ในการอุปโภค-บริโภค		
3.11.1 น้ำในการบริโภค (น้ำดื่ม และประกอบอาหาร)		
1) ปริมาณน้ำ		
(1) เพียงพอตลอดปี	9	100.0
(2) ไม่เพียงพอในบางเดือน	0	0.0
(3) ไม่เพียงพอตลอดปี	0	0.0
รวม	9	100.0
2) คุณภาพน้ำ		
(1) คุณภาพดี	9	100.0
(3) คุณภาพไม่ดี	0	0.0
รวม	9	100.0
3.11.2 น้ำในการอุปโภค (น้ำซักล้าง อาบ และรดต้นไม้)		
1) ปริมาณน้ำ		
(1) เพียงพอตลอดปี	9	100.0
(2) ไม่เพียงพอในบางเดือน	0	0.0
(3) ไม่เพียงพอตลอดปี	0	0.0
รวม	9	100.0

ตารางสรุปผลสำรวจความคิดเห็นของกลุ่มผู้นำชุมชน
โครงการพัฒนาแหล่งน้ำมันประดู่เผ่าตอนใต้ ระยะที่ 2 แปลงเอส1 จังหวัดพิษณุโลก และจังหวัดสุโขทัย
ของบริษัท ปตท.สผ. สยาม จำกัด ฐานหลุมผลิต PTO-D to PTO-A ประจำปี 2566

รายละเอียด	กลุ่มผู้นำชุมชน	
	N = 9	ร้อยละ
2) คุณภาพน้ำ		
(1) คุณภาพดี	9	100.0
(3) คุณภาพไม่ดี	0	0.0
รวม	9	100.0
3.12 ชุมชนของท่านมีการกำจัดน้ำเสีย/น้ำทิ้งจากกิจกรรมต่าง ๆ อย่างไร (ตอบได้มากกว่า 1 ข้อ)		
1) ทิ้งลงท่อระบายน้ำสาธารณะ	0	0.0
2) ทิ้งลงพื้นดิน/ที่โล่งข้างบ้าน	9	100.0
3) ทิ้งลงคลอง/แหล่งน้ำธรรมชาติโดยตรง	0	0.0
รวม	9	100.0
3.13 ชุมชนของท่านมีการกำจัดขยะมูลฝอยอย่างไร (ตอบได้มากกว่า 1 ข้อ)		
1) รวบรวมให้หน่วยงานเทศบาล/อบต.จัดเก็บ	2	22.2
2) เผา	7	77.8
3) กองทิ้งไว้	0	0.0
4) ทิ้งลงแม่น้ำ/ลำคลอง	0	0.0
5) ขุดหลุมฝัง	0	0.0
รวม	9	100.0
ส่วนที่ 4 สภาพแวดล้อมในปัจจุบันของชุมชน และผลกระทบต่อสิ่งแวดล้อมจากการดำเนินโครงการ		
4.1 การผลิตปิโตรเลียมผ่านฐานหลุมผลิตปิโตรเลียม/ท่อลำเลียงปิโตรเลียมของโครงการ		
ชุมชนได้รับผลกระทบด้านสิ่งแวดล้อม ดังต่อไปนี้ จากโครงการหรือไม่		
1. ฝุ่นละออง/เขม่า/ควัน		
1) ไม่มีปัญหา	6	66.7
2) มีปัญหา	3	33.3
รวม	9	100.0
ความรุนแรงของผลกระทบ		
- น้อย	2	66.7
- ปานกลาง	1	33.3
- มาก	0	0.0
รวม	3	100.0
การแก้ไข		
1) แก้ไข	1	33.3
2) ไม่ได้แก้ไข	2	66.7
รวม	3	100.0

ตารางสรุปผลสำรวจความคิดเห็นของกลุ่มผู้นำชุมชน
โครงการพัฒนาแหล่งน้ำมันประดู่เผ่าตอนใต้ ระยะที่ 2 แปลงเอส1 จังหวัดพิษณุโลก และจังหวัดสุโขทัย
ของบริษัท ปตท.สผ. สยาม จำกัด ฐานหลุมผลิต PTO-D to PTO-A ประจำปี 2566

รายละเอียด	กลุ่มผู้นำชุมชน	
	N = 9	ร้อยละ
ความพึงพอใจ		
1) พึงพอใจ	1	33.3
2) ไม่พึงพอใจ	2	66.7
รวม	3	100.0
2. กลิ่นเหม็น		
1) ไม่มีปัญหา	9	100.0
2) มีปัญหา	0	0.0
รวม	9	100.0
3. เสียงดังรบกวน		
1) ไม่มีปัญหา	6	66.7
2) มีปัญหา	3	33.3
รวม	9	100.0
ความรุนแรงของผลกระทบ		
- น้อย	2	66.7
- ปานกลาง	1	33.3
- มาก	0	0.0
รวม	3	100.0
การแก้ไข		
1) แก้ไข	0	0.0
2) ไม่ได้แก้ไข	3	100.0
รวม	3	100.0
ความพึงพอใจ		
1) พึงพอใจ	0	0.0
2) ไม่พึงพอใจ	3	100.0
รวม	3	100.0
4. การจราจร/อุบัติเหตุ		
1) ไม่มีปัญหา	3	33.3
2) มีปัญหา	6	66.7
รวม	9	100.0
ความรุนแรงของผลกระทบ		
- น้อย	1	16.7
- ปานกลาง	4	66.7
- มาก	1	16.7
รวม	6	100.0

ตารางสรุปผลสำรวจความคิดเห็นของกลุ่มผู้นำชุมชน
โครงการพัฒนาแหล่งน้ำมันประดู่เผ่าตอนใต้ ระยะที่ 2 แปลงเอส1 จังหวัดพิษณุโลก และจังหวัดสุโขทัย
ของบริษัท ปตท.สผ. สยาม จำกัด ฐานหลุมผลิต PTO-D to PTO-A ประจำปี 2566

รายละเอียด	กลุ่มผู้นำชุมชน	
	N = 9	ร้อยละ
การแก้ไข		
1) แก้ไข	0	0.0
2) ไม่ได้แก้ไข	6	100.0
รวม	6	100.0
ความพึงพอใจ		
1) พึงพอใจ	0	0.0
2) ไม่พึงพอใจ	6	100.0
รวม	6	100.0
5. ฝูวถนนขำรุด/เสืยหำย		
1) ไม่มีปัญหา	3	33.3
2) มีปัญหา	6	66.7
รวม	9	100.0
ควำมร่นร่งขงผลกระทบ		
- น้อย	1	16.7
- ปำนกलग	0	0.0
- มำก	5	83.3
รวม	6	100.0
การแก้ไข		
1) แก้ไข	0	0.0
2) ไม่ได้แก้ไข	6	100.0
รวม	6	100.0
ควำมพืงพอใจ		
1) พืงพอใจ	0	0.0
2) ไม่พืงพอใจ	6	100.0
รวม	6	100.0
6. ขย่มูลผอย/สืงปฏิกูล		
1) ไม่มีปัญหา	9	100.0
2) มีปัญหา	0	0.0
รวม	9	100.0
7. ขำดเคลนน้ำตื่ม/น้ำใช้		
1) ไม่มีปัญหา	9	100.0
2) มีปัญหา	0	0.0
รวม	9	100.0

ตารางสรุปผลสำรวจความคิดเห็นของกลุ่มผู้นำชุมชน
โครงการพัฒนาแหล่งน้ำมันประดู่เผ่าตอนใต้ ระยะที่ 2 แปลงเอส1 จังหวัดพิษณุโลก และจังหวัดสุโขทัย
ของบริษัท ปตท.สผ. สยาม จำกัด ฐานหลุมผลิต PTO-D to PTO-A ประจำปี 2566

รายละเอียด	กลุ่มผู้นำชุมชน	
	N = 9	ร้อยละ
8. แหล่งน่ำรรมขำดเน่ำเสืย		
1) ไม่มีปัญหา	9	100.0
2) มีปัญหา	0	0.0
รวม	9	100.0
9. น่ำขำดล/บ่อน้ำตื่มคุ่นภำพน่ำแย่ล่ง		
1) ไม่มีปัญหา	9	100.0
2) มีปัญหา	0	0.0
รวม	9	100.0
10. การกัถขวำงทำงระบำน่ำ/น่ำท่วม		
1) ไม่มีปัญหา	8	88.9
2) มีปัญหา	1	11.1
รวม	9	100.0
ควำมร่นร่งขงผลกระทบ		
- น้อย	1	100.0
- ปำนกलग	0	0.0
- มำก	0	0.0
รวม	1	100.0
การแก้ไข		
1) แก้ไข	0	0.0
2) ไม่ได้แก้ไข	1	100.0
รวม	1	100.0
ควำมพืงพอใจ		
1) พืงพอใจ	0	0.0
2) ไม่พืงพอใจ	1	100.0
รวม	1	100.0
11. ผลผลิตทำงการเกษตคกต่ำ/เสืยหำย		
1) ไม่มีปัญหา	9	100.0
2) มีปัญหา	0	0.0
รวม	9	100.0
ส่วนที่ 5 การรับรู้ข้อมูลขำวสำร และควำมเข้ำใจต่อโครงการ		
5.1 ทำนทรำบหรือมำว่ำ บริษัท ปตท.สผ. สยำม จำกัถ มำการดำเนันวำนผลิตบิโตรเลียมผำน ฐำนหลุมผลิตบิโตรเลียม/ท่อลำเลียงบิโตรเลียมบริเวณหมุ่บำนขงทำน		
1) ไม่เคยรับทรำบมำก่อก่อน	0	0.0
2) ทรำบมำก่อก่อน	9	100.0
รวม	9	100.0

ของบริษัท ปตท.สผ. สยาม จำกัด ฐานหลุมผลิต PTO-D to PTO-A ประจำปี 2566

รายละเอียด	กลุ่มผู้นำชุมชน	
	N = 9	ร้อยละ
โดยทราบมาจาก (ตอบได้มากกว่า 1 ข้อ)		
(1) ประกาศ/ป้ายประชาสัมพันธ์	0	0.0
(2) เป็นทางผ่าน/อยู่ใกล้บ้าน	0	0.0
(3) เพื่อนบ้าน/คนในครอบครัว	2	10.5
(4) ผู้นำชุมชน/อบต.	6	31.6
(5) เจ้าหน้าที่ของ บริษัท ปตท.สผ. สยาม จำกัด	3	15.8
(6) การประชุมประชาสัมพันธ์โครงการ	8	42.1
รวม	19	100.0
5.2 ท่านมีความรู้ความเข้าใจเกี่ยวกับการดำเนินงานผลิตปิโตรเลียมหรือไม่		
1) ไม่มีความรู้/ความเข้าใจเลย	0	0.0
2) มีความรู้/ความเข้าใจเล็กน้อย	1	11.1
3) มีความรู้/ความเข้าใจปานกลาง	1	11.1
4) มีความรู้/ความเข้าใจมาก	7	77.8
รวม	9	100.0
5.3 ท่านคิดว่าการประชาสัมพันธ์ข้อมูลข่าวสารโครงการมีความเพียงพอแล้วหรือไม่		
1) เพียงพอ ไม่จำเป็นต้องประชาสัมพันธ์เพิ่มเติม (ข้ามไปตอบข้อ 5.5)	4	44.4
2) เพียงพอ แต่อยากให้ประชาสัมพันธ์เพิ่มเติม	5	55.6
3) ไม่เพียงพอ ต้องประชาสัมพันธ์เพิ่มเติม	0	0.0
รวม	9	100.0
5.4 ในกรณีที่ท่านคิดว่าควรประชาสัมพันธ์เพิ่มเติมได้แก่ข้อมูลด้านใด		
1) รายละเอียด/วิธีการผลิตและขนถ่ายปิโตรเลียม	0	0.0
2) ระบบความปลอดภัยในการผลิตและขนถ่ายปิโตรเลียม	0	0.0
3) มาตรการในการป้องกันและลดผลกระทบด้านสิ่งแวดล้อม	2	40.0
4) ช่องทางในการสื่อสาร/ร้องเรียน	3	60.0
รวม	5	100.0
5.5 ท่านคิดว่ารูปแบบในการประชาสัมพันธ์ข้อมูลข่าวสารโครงการที่เหมาะสม ทั้งถึงและครอบคลุมประชาชนในพื้นที่ควรเป็นลักษณะใด (ตอบได้มากกว่า 1 ข้อ)		
1) ส่งจดหมาย/แผ่นพับ/เอกสาร แจกต่อประชาชนโดยตรง	2	11.8
2) แจ้งข่าวสารผ่านผู้นำชุมชน กรรมการชุมชน	9	52.9
3) บอร์ดประชาชนสัมพันธ์ตามจุดต่าง ๆ ในชุมชน	0	0.0
4) จัดประชุมชี้แจงให้ประชาชนทราบ	6	35.3
5) หอกระจายเสียง	0	0.0
รวม	17	100.0

ของบริษัท ปตท.สผ. สยาม จำกัด ฐานหลุมผลิต PTO-D to PTO-A ประจำปี 2566

รายละเอียด	กลุ่มผู้นำชุมชน	
	N = 9	ร้อยละ
ส่วนที่ 6 การมีส่วนร่วมในการเฝ้าระวังผลกระทบสิ่งแวดล้อม		
6.1 ในกรณีที่ท่านได้รับผลกระทบจากการดำเนินกิจกรรมของโครงการ ท่านได้ร้องเรียนหรือเสนอแนะต่อโครงการ หรือไม่		
1) ไม่เคย (ข้ามไปตอบข้อ 7.1)	6	66.7
2) เคย โดยร้องเรียนผ่าน (ตอบได้มากกว่า 1 ข้อ)	3	33.3
รวม	9	100.0
ได้รับการร้องเรียนผ่าน		
(1) ผู้นำชุมชน กำนัน ผู้ใหญ่บ้าน	0	0.0
(2) ร้องเรียนต่อผู้ว่าราชการจังหวัด	0	0.0
(3) ร้องเรียนต่อสำนักงานพลังงานจังหวัด	0	0.0
(4) เจ้าหน้าที่ที่มาสอบถามข้อมูล รวบรวมความคิดเห็น	2	40.0
(5) ร้องเรียนผ่านสื่ออินเทอร์เน็ต เช่น เฟซบุ๊ก ไลน์ เว็บไซต์ต่าง ๆ	0	0.0
(6) สื่อมวลชน	0	0.0
(7) องค์กรปกครองส่วนท้องถิ่น	2	40.0
(8) เจ้าหน้าที่บริษัทที่มาพบปะเยี่ยมเยือน	0	0.0
(9) ร้องเรียนต่อกรมเชื้อเพลิงธรรมชาติ	1	20.0
รวม	5	100.0
6.2 ผลการร้องเรียนดังกล่าวได้รับการแก้ไขปัญหาหรือไม่ อย่างไร		
1) ได้รับการแก้ไขเป็นที่เรียบร้อยแล้ว	0	0.0
2) ได้รับการแก้ไข แต่ยังไม่เรียบร้อย	0	0.0
3) ยังไม่ได้รับการแก้ไข	3	100.0
รวม	3	100.0
6.3 ท่านมีความพึงพอใจต่อการแก้ไขปัญหาดังกล่าวหรือไม่ อย่างไร		
1) ยังไม่พึงพอใจ เพราะ ยังไม่ได้รับการแก้ไข	3	100.0
2) พอใจเล็กน้อย	0	0.0
3) พอใจปานกลาง	0	0.0
4) พอใจมาก	0	0.0
5) พอใจมากที่สุด	0	0.0
รวม	3	100.0
ส่วนที่ 7 ทศนคติดต่อโครงการ		
7.1 ท่านคิดว่ามาตรการป้องกันและแก้ไขผลกระทบสิ่งแวดล้อม และมาตรการติดตามตรวจสอบผลกระทบสิ่งแวดล้อม ของโครงการมีความเพียงพอหรือไม่		
1) เพียงพอ	7	77.8
2) ไม่เพียงพอ ควรเพิ่มเติมในด้าน	2	22.2
รวม	9	100.0

ตารางสรุปผลสำรวจความคิดเห็นของกลุ่มผู้นำชุมชน
โครงการพัฒนาแหล่งน้ำมันประตู่เผ่าตอนใต้ ระยะที่ 2 แปลงเอส1 จังหวัดพิษณุโลก และจังหวัดสุโขทัย
ของบริษัท ปตท.สผ. สยาม จำกัด ฐานหลุมผลิต PTO-D to PTO-A ประจำปี 2566

รายละเอียด	กลุ่มผู้นำชุมชน	
	N = 9	ร้อยละ
<u>ควรเพิ่มเติมในด้าน</u> - การปฏิบัติตามมาตรการในการณีฉุกเฉิน - การซ่อมแซมถนนที่ชำรุดเสียหาย		
7.2 ท่านคิดว่าการปฏิบัติตามมาตรการป้องกันและแก้ไขผลกระทบสิ่งแวดล้อม และมาตรการติดตามตรวจสอบผลกระทบสิ่งแวดล้อมของโครงการอยู่ในระดับใด		
1) ควรปรับปรุง	0	0.0
2) พอใช้	0	0.0
3) ปานกลาง	6	66.7
4) ดีมาก	3	33.3
รวม	9	100.0
<u>ระดับปานกลาง เนื่องจาก</u> - การแก้ไขเรื่องร้องเรียนยังไม่ครบถ้วน - ถนนชำรุดเป็นหลุมและมีน้ำท่วมขัง - มีมาตรการที่ดี - ไม่มีการแก้ไขปัญหาที่ร้องเรียน <u>ระดับดีมาก เนื่องจาก</u> - มีการติดตามผลกระทบอย่างสม่ำเสมอ		
7.3 ในภาพรวมท่านคิดว่าการทำงานของโครงการมีผลกระทบต่อท่านและชุมชนหรือไม่		
1) ไม่มีผลกระทบใดๆ	2	22.2
2) มีผลกระทบเล็กน้อย	1	11.1
3) มีผลกระทบปานกลาง	4	44.5
4) มีผลกระทบมาก	2	22.2
รวม	9	100.0
<u>มีผลกระทบเล็กน้อย เนื่องจาก</u> - ถนนชำรุดเสียหาย <u>มีผลกระทบปานกลาง เนื่องจาก</u> - ถนนชำรุดเสียหาย - รถบรรทุกวิ่งด้วยความเร็วในเขตชุมชน <u>มีผลกระทบมาก เนื่องจาก</u> - ถนนชำรุดเสียหาย		
7.4 ท่านมีข้อร้องเรียนต่อการดำเนินงานของโครงการหรือไม่ อย่างไร		
1) ไม่มี	7	77.8
2) มีระบุ	2	22.2
รวม	9	100.0

ตารางสรุปผลสำรวจความคิดเห็นของกลุ่มผู้นำชุมชน
โครงการพัฒนาแหล่งน้ำมันประตู่เผ่าตอนใต้ ระยะที่ 2 แปลงเอส1 จังหวัดพิษณุโลก และจังหวัดสุโขทัย
ของบริษัท ปตท.สผ. สยาม จำกัด ฐานหลุมผลิต PTO-D to PTO-A ประจำปี 2566

รายละเอียด	กลุ่มผู้นำชุมชน	
	N = 9	ร้อยละ
<u>รายละเอียดข้อร้องเรียนต่อการดำเนินงานของโครงการ</u> - ถนนชำรุดเสียหาย		
7.5 ข้อคิดเห็นและเสนอแนะอื่น ๆ ต่อโครงการ		
1) ไม่มี	2	22.2
2) มี ได้แก่	7	77.8
รวม	9	100.0
<u>รายละเอียดข้อคิดเห็นและเสนอแนะอื่น ๆ ต่อโครงการ</u> - ควรปรับปรุงซ่อมแซมถนนของหมู่บ้านที่ชำรุดเสียหายจากการขนส่งของโครงการ - อยากให้โครงการสนับสนุนเครื่องออกกำลังกายให้กับชุมชน		

หมายเหตุ : ผลรวมของร้อยละมีค่ามากกว่า 100.0 จะตัดทศนิยมที่เกินทิ้ง หรือปัดทศนิยมขึ้นในกรณีที่มีผลรวมร้อยละมีค่าน้อยกว่า 100.0 เนื่องจากการปัดค่าทศนิยมให้เป็น 1 ตำแหน่ง

หัวหน้าครัวเรือน

ตารางสรุปผลสำรวจความคิดเห็นของกลุ่มครัวเรือน
โครงการพัฒนาแหล่งน้ำมั่นคงสู่เป้าหมายได้ ระยะที่ 2 แปลงเอส1 จังหวัดพิษณุโลก และจังหวัดสุโขทัย
ของบริษัท ปตท.สผ. สยาม จำกัด ฐานหลุมผลิต PTO-D to PTO-A ประจำปี 2566

รายละเอียด	กลุ่มครัวเรือน	
	N = 2	ร้อยละ
ส่วนที่ 1 ข้อมูลทั่วไปผู้ให้สัมภาษณ์		
1.1 เพศ		
1) ชาย	2	100.0
2) หญิง	0	0.0
รวม	2	100.0
1.2 อายุของผู้ให้สัมภาษณ์ (ปี)		
- ต่ำสุด (ปี)	50	
- สูงสุด (ปี)	58	
- อายุเฉลี่ย (ปี)	54	
1.3 ศาสนา		
1) พุทธ	2	100.0
2) คริสต์	0	0.0
3) อิสลาม	0	0.0
รวม	2	100.0
1.4 สถานภาพในครัวเรือน		
1) หัวหน้าครัวเรือน/เจ้าบ้าน	2	100.0
2) คู่สมรส	0	0.0
3) บุตร/ธิดา	0	0.0
4) บิดา/มารดา	0	0.0
5) ญาติ/ผู้อาศัย	0	0.0
รวม	2	100.0
1.5 การศึกษาสูงสุดของผู้ให้สัมภาษณ์		
1) ประถมศึกษา	1	50.0
2) มัธยมศึกษาตอนต้น	1	50.0
3) มัธยมศึกษาตอนปลาย/ปวช.	0	0.0
4) ปวส./อนุปริญญา	0	0.0
5) ปริญญาตรี	0	0.0
6) สูงกว่าปริญญาตรี	0	0.0
7) ไม่ได้เรียนหนังสือ	0	0.0
รวม	2	100.0
1.6 ระยะเวลาที่อาศัยในชุมชน		
1) อยู่ในพื้นที่ตั้งแต่เกิด	2	100.0
2) ย้ายมาจากที่อื่น	0	0.0
รวม	2	100.0
1.7 ท่านคิดจะย้ายไปอยู่อาศัยที่อื่นอีกหรือไม่		
1) คิดจะย้าย	0	0.0
2) ไม่คิดจะย้าย	2	100.0
3) ไม่แน่ใจ	0	0.0
รวม	2	100.0

ตารางสรุปผลสำรวจความคิดเห็นของกลุ่มครัวเรือน
โครงการพัฒนาแหล่งน้ำมั่นคงสู่เป้าหมายได้ ระยะที่ 2 แปลงเอส1 จังหวัดพิษณุโลก และจังหวัดสุโขทัย
ของบริษัท ปตท.สผ. สยาม จำกัด ฐานหลุมผลิต PTO-D to PTO-A ประจำปี 2566

รายละเอียด	กลุ่มครัวเรือน	
	N = 2	ร้อยละ
คิดจะย้าย เนื่องจาก		
- เป็นบ้านเกิดและอยู่กับครอบครัว		
ส่วนที่ 2 ข้อมูลลักษณะทางเศรษฐกิจของชุมชน		
2.1 จำนวนสมาชิกในครัวเรือนทั้งหมด		
- ต่ำสุด (คน)		4
- สูงสุด (คน)		4
- เฉลี่ย (คน)		4
2.1.1 จำนวนผู้ทำงาน		
- ต่ำสุด (คน)		3
- สูงสุด (คน)		4
- เฉลี่ย (คน)		4
2.1.2 จำนวนผู้ที่ไม่ทำงาน		
- ต่ำสุด (คน)		1
- สูงสุด (คน)		1
- เฉลี่ย (คน)		1
2.2 อาชีพหลักของครัวเรือน		
1) เกษตรกรรม ระบุ	2	100.0
- ทำนา		
2) เลี้ยงสัตว์ ระบุ	0	0.0
3) ค้าขาย/ประกอบธุรกิจส่วนตัว	0	0.0
4) พนักงานบริษัท/พนักงานโรงงาน	0	0.0
5) ข้าราชการ/พนักงานของรัฐ/รัฐวิสาหกิจ	0	0.0
6) รับจ้างทั่วไป	0	0.0
7) ไม่ได้ประกอบอาชีพ	0	0.0
รวม	2	100.0
2.3 อาชีพรอง/อาชีพเสริมของครัวเรือน		
1) ไม่มี	2	100.0
2) มี	0	0.0
รวม	2	100.0
2.4 ครัวเรือนของท่านมีรายได้เพียงพอกับรายจ่ายหรือไม่		
1) เพียงพอ และมีเหลือออม	0	0.0
2) เพียงพอ ไม่มีเหลือออม	2	100.0
3) ไม่เพียงพอ แต่ไม่มีหนี้สิน	0	0.0
4) ไม่เพียงพอ ต้องกู้ยืม	0	0.0
รวม	2	100.0
2.5 ครัวเรือนของท่านประสบปัญหาในการประกอบอาชีพหรือไม่		
1) ไม่ประสบปัญหา	2	100.0
2) ประสบปัญหา	0	0.0
รวม	2	100.0

ตารางสรุปผลสำรวจความคิดเห็นของกลุ่มครัวเรือน
โครงการพัฒนาแหล่งน้ำมั่นคงสู่เป้าหมายตอนใต้ ระยะที่ 2 แปลงเอส1 จังหวัดพิษณุโลก และจังหวัดสุโขทัย
ของบริษัท ปตท.สม. สยาม จำกัด ฐานหลุมผลิต PTO-D to PTO-A ประจำปี 2566

รายละเอียด	กลุ่มครัวเรือน	
	N = 2	ร้อยละ
2.6 ครัวเรือนของท่านคิดที่จะเปลี่ยนอาชีพหรือไม่		
1) ไม่เคย	2	100.0
2) เคย	0	0.0
รวม	2	100.0
ส่วนที่ 3 ข้อมูลด้านสุขภาพอนามัยและสาธารณสุข		
3.1 ในรอบปีที่ผ่านมาจนถึงปัจจุบัน ท่านหรือสมาชิกในครัวเรือนเคยเจ็บป่วยหรือไม่		
1) ไม่เคย	2	100.0
2) เคย	0	0.0
รวม	2	100.0
3.2 ในรอบ 1 ปีที่ผ่านมา ในชุมชนของท่านเคยมีโรคติดต่อระบาด หรือไม่		
- ไม่เคย	2	100.0
- เคย	0	0.0
รวม	2	100.0
3.3 ในรอบ 1 ปีที่ผ่านมาท่านเคยได้รับบาดเจ็บจากอุบัติเหตุจากการจราจรหรือไม่		
- ไม่เคย	2	100.0
- เคย	0	0.0
รวม	2	100.0
3.4 ในรอบ 1 ปีที่ผ่านมา ให้ท่านสำรวจตัวท่านเองถึงความพึงพอใจในการดำเนินชีวิตว่าท่านมีความสุขหรือไม่		
1) มีความสุข	2	100.0
2) ไม่มีความสุข	0	0.0
รวม	2	100.0
มีความสุข เนื่องจาก		
- ครอบครัวอยู่ที่นี่		
- ได้อยู่กับครอบครัวที่รักกันดี		
3.5 ในกรณีที่ท่านหรือสมาชิกในครัวเรือนมีการเจ็บป่วย ท่านเข้ารับการรักษาที่ใด		
1) ซื้อยามารับประทานเอง	0	0.0
2) พบแพทย์ที่โรงพยาบาล ระบุชื่อ	2	100.0
3) พบแพทย์ที่โรงพยาบาลส่งเสริมสุขภาพตำบล (รพ.สต.) ระบุชื่อ	0	0.0
4) พบแพทย์ที่คลินิก ระบุชื่อ	0	0.0
รวม	2	100.0
ชื่อโรงพยาบาลของรัฐ		
- โรงพยาบาลงิ้วแรด		
3.6 ท่านคิดว่าทำให้บริการจากสถานบริการทางการแพทย์และสาธารณสุขในพื้นที่ มีความเพียงพอหรือไม่		
3.6.1 ด้านบุคลากรทางการแพทย์		
1) เพียงพอ	2	100.0
2) ไม่เพียงพอ	0	0.0
รวม	2	100.0

ตารางสรุปผลสำรวจความคิดเห็นของกลุ่มครัวเรือน
โครงการพัฒนาแหล่งน้ำมั่นคงสู่เป้าหมายตอนใต้ ระยะที่ 2 แปลงเอส1 จังหวัดพิษณุโลก และจังหวัดสุโขทัย
ของบริษัท ปตท.สม. สยาม จำกัด ฐานหลุมผลิต PTO-D to PTO-A ประจำปี 2566

รายละเอียด	กลุ่มครัวเรือน	
	N = 2	ร้อยละ
3.6.2 ด้านอุปกรณ์ทางการแพทย์		
1) เพียงพอ	2	100.0
2) ไม่เพียงพอ	0	0.0
รวม	2	100.0
3.7 แหล่งน้ำในการบริโภค (น้ำดื่ม และประกอบอาหาร) ในครัวเรือนของท่าน		
1) น้ำประปา	0	0.0
2) บ่อน้ำตื้น	0	0.0
3) น้ำบาดาล	0	0.0
4) ชื่อน้ำดื่มบรรจุขวด/ถัง	2	100.0
5) น้ำฝน	0	0.0
6) น้ำในแม่น้ำ/คลอง/สระขุด	0	0.0
รวม	2	100.0
3.8 แหล่งน้ำในการอุปโภค (น้ำซักล้าง อาบ และรดต้นไม้) ในครัวเรือนของท่าน		
1) น้ำประปา	2	100.0
2) บ่อน้ำตื้น	0	0.0
3) น้ำบาดาล	0	0.0
4) ชื่อน้ำดื่มบรรจุขวด/ถัง	0	0.0
5) น้ำฝน	0	0.0
6) น้ำในแม่น้ำ/คลอง/สระขุด	0	0.0
รวม	2	100.0
3.9 ปริมาณและคุณภาพของน้ำที่ใช้ในการอุปโภค-บริโภค		
3.9.1 น้ำในการบริโภค (น้ำดื่ม และประกอบอาหาร)		
1) ปริมาณน้ำ		
(1) เพียงพตลอดปี	2	100.0
(2) ไม่เพียงพอในบางเดือน	0	0.0
(3) ไม่เพียงพอตลอดปี	0	0.0
รวม	2	100.0
2) คุณภาพน้ำ		
(1) คุณภาพดี	2	100.0
(2) คุณภาพไม่ดี	0	0.0
รวม	2	100.0
3.9.2 น้ำในการอุปโภค (น้ำซักล้าง อาบ และรดต้นไม้)		
1) ปริมาณน้ำ		
(1) เพียงพตลอดปี	2	100.0
(2) ไม่เพียงพอในบางเดือน	0	0.0
(3) ไม่เพียงพอตลอดปี	0	0.0
รวม	2	100.0

ตารางสรุปผลสำรวจความคิดเห็นของกลุ่มครัวเรือน
โครงการพัฒนาแหล่งน้ำมั่นคงสู่เผ่าตอนใต้ ระยะที่ 2 แปลงเอส1 จังหวัดพิษณุโลก และจังหวัดสุโขทัย
ของบริษัท ปตท.สผ. สยาม จำกัด ฐานหลุมผลิต PTO-D to PTO-A ประจำปี 2566

รายละเอียด	กลุ่มครัวเรือน	
	N = 2	ร้อยละ
2) คุณภาพน้ำ		
(1) คุณภาพดี	2	100.0
(2) คุณภาพไม่ดี	0	0.0
รวม	2	100.0
3.10 ครัวเรือนของท่านมีการกักน้ำเสีย/น้ำทิ้งจากกิจกรรมต่าง ๆ อย่างไร (ตอบได้มากกว่า 1 ข้อ)		
1) ทิ้งลงท่อระบายน้ำสาธารณะ	0	0.0
2) ทิ้งลงพื้นดิน/ที่โล่งข้างบ้าน	2	100.0
3) ทิ้งลงคลอง/แหล่งน้ำธรรมชาติโดยตรง	0	0.0
รวม	2	100.0
3.11 ครัวเรือนของท่านมีการกำจัดขยะมูลฝอยอย่างไร (ตอบได้มากกว่า 1 ข้อ)		
1) รวบรวมให้หน่วยงานเทศบาล/อบต.จัดเก็บ	0	0.0
2) เมา	2	100.0
3) กองทิ้งไว้	0	0.0
4) ทิ้งลงแม่น้ำ/ลำคลอง	0	0.0
5) ขุดหลุมฝัง	0	0.0
รวม	2	100.0
ส่วนที่ 4 ผลกระทบสิ่งแวดล้อมจากการดำเนินโครงการ		
4.1 การผลิตปิโตรเลียมผ่านฐานหลุมผลิตปิโตรเลียม/ท่อลำเลียงปิโตรเลียมของโครงการ		
ชุมชนได้รับผลกระทบด้านสิ่งแวดล้อม ดังต่อไปนี้ จากโครงการหรือไม่		
1. ฝุ่นละออง/เขม่า/ควัน		
1) ไม่มีปัญหา	2	100.0
2) มีปัญหา	0	0.0
รวม	2	100.0
2. กลิ่นเหม็น		
1) ไม่มีปัญหา	2	100.0
2) มีปัญหา	0	0.0
รวม	2	100.0
3. เสียงดังรบกวน		
1) ไม่มีปัญหา	2	100.0
2) มีปัญหา	0	0.0
รวม	2	100.0
4. การจราจร/อุบัติเหตุ		
1) ไม่มีปัญหา	2	100.0
2) มีปัญหา	0	0.0
รวม	2	100.0
5. ผิวถนนชำรุด/เสียหาย		
1) ไม่มีปัญหา	2	100.0
2) มีปัญหา	0	0.0
รวม	2	100.0

ตารางสรุปผลสำรวจความคิดเห็นของกลุ่มครัวเรือน
โครงการพัฒนาแหล่งน้ำมั่นคงสู่เผ่าตอนใต้ ระยะที่ 2 แปลงเอส1 จังหวัดพิษณุโลก และจังหวัดสุโขทัย
ของบริษัท ปตท.สผ. สยาม จำกัด ฐานหลุมผลิต PTO-D to PTO-A ประจำปี 2566

รายละเอียด	กลุ่มครัวเรือน	
	N = 2	ร้อยละ
6. ขยะมูลฝอย/สิ่งปฏิกูล		
1) ไม่มีปัญหา	2	100.0
2) มีปัญหา	0	0.0
รวม	2	100.0
7. ขาดแคลนน้ำดื่ม/น้ำใช้		
1) ไม่มีปัญหา	2	100.0
2) มีปัญหา	0	0.0
รวม	2	100.0
8. แหล่งน้ำธรรมชาติเน่าเสีย		
1) ไม่มีปัญหา	2	100.0
2) มีปัญหา	0	0.0
รวม	2	100.0
9. น้ำบาดาล/บ่อน้ำตื้นคุณภาพน้ำแย่งลง		
1) ไม่มีปัญหา	2	100.0
2) มีปัญหา	0	0.0
รวม	2	100.0
10. การกีดขวางทางระบายน้ำ/น้ำท่วม		
1) ไม่มีปัญหา	2	100.0
2) มีปัญหา	0	0.0
รวม	2	100.0
11. ผลผลิตทางการเกษตรตกต่ำ/เสียหาย		
1) ไม่มีปัญหา	2	100.0
2) มีปัญหา	0	0.0
รวม	2	100.0
ส่วนที่ 5 การรับรู้ข้อมูลข่าวสาร และความเข้าใจต่อโครงการ		
5.1 ท่านทราบหรือไม่ว่า บริษัท ปตท.สผ. สยาม จำกัด มีการดำเนินงานผลิตปิโตรเลียมผ่าน		
ฐานหลุมผลิตปิโตรเลียม/ท่อลำเลียงปิโตรเลียมบริเวณหมู่บ้านของท่าน		
1) ไม่เคยรับทราบมาก่อน	0	0.0
2) ทราบมาก่อน	2	100.0
รวม	2	100.0
โดยทราบมาจาก (ตอบได้มากกว่า 1 ข้อ)		
(1) ประกาศ/ป้ายประชาสัมพันธ์	0	0.0
(2) เป็นทางผ่าน/อยู่ใกล้บ้าน	0	0.0
(3) เพื่อนบ้าน/คนในครอบครัว	2	40.0
(4) ผู้นำชุมชน/อบต.	2	40.0
(5) เจ้าหน้าที่ของ บริษัท ปตท.สผ. สยาม จำกัด	1	20.0
(6) การประชุมประชาสัมพันธ์โครงการ	0	0.0
รวม	5	100.0

ตารางสรุปผลสำรวจความคิดเห็นของกลุ่มครัวเรือน
โครงการพัฒนาแหล่งน้ำมั่นคงสู่เผ่าตอนใต้ ระยะที่ 2 แปลงเอส1 จังหวัดพิษณุโลก และจังหวัดสุโขทัย
ของบริษัท ปตท.สผ. สยาม จำกัด ฐานหลุมผลิต PTO-D to PTO-A ประจำปี 2566

รายละเอียด	กลุ่มครัวเรือน	
	N = 2	ร้อยละ
5.2 ท่านมีความรู้ความเข้าใจเกี่ยวกับการดำเนินงานผลิตปิโตรเลียมหรือไม่		
1) ไม่มีความรู้/ความเข้าใจเลย	0	0.0
2) มีความรู้/ความเข้าใจเล็กน้อย	2	100.0
3) มีความรู้/ความเข้าใจปานกลาง	0	0.0
4) มีความรู้/ความเข้าใจมาก	0	0.0
รวม	2	100.0
5.3 ท่านคิดว่าการประชาสัมพันธ์ข้อมูลข่าวสารโครงการมีความเพียงพอแล้วหรือไม่		
1) เพียงพอ ไม่จำเป็นต้องประชาสัมพันธ์เพิ่มเติม (ข้ามไปตอบข้อ 5.5)	2	100.0
2) เพียงพอ แต่อยากให้ประชาสัมพันธ์เพิ่มเติม	0	0.0
3) ไม่เพียงพอ ต้องประชาสัมพันธ์เพิ่มเติม	0	0.0
รวม	2	100.0
5.4 ในกรณีที่ท่านคิดว่าควรประชาสัมพันธ์เพิ่มเติมได้แก่ข้อมูลด้านใด		
1) รายละเอียด/วิธีการผลิตและขนถ่ายปิโตรเลียม	0	0.0
2) ระบบความปลอดภัยในการผลิตและขนถ่ายปิโตรเลียม	0	0.0
3) มาตรการในการป้องกันและลดผลกระทบต่อสิ่งแวดล้อม	0	0.0
4) ช่องทางในการสื่อสาร/ร้องเรียน	0	0.0
รวม	0	0.0
5.5 ท่านคิดว่ารูปแบบในการประชาสัมพันธ์ข้อมูลข่าวสารโครงการที่เหมาะสม ทั้งถึงและครอบคลุมประชาชนในพื้นที่ควรเป็นลักษณะใด (ตอบได้มากกว่า 1 ข้อ)		
1) ส่งจดหมาย/แผ่นพับ/เอกสาร แจ้งต่อประชาชนโดยตรง	2	50.0
2) แจ้งข่าวสารผ่านผู้นำชุมชน กรรมการชุมชน	2	50.0
3) บอร์ดประชาชนสัมพันธ์ตามจุดต่าง ๆ ในชุมชน	0	0.0
4) จัดประชุมชี้แจงให้ประชาชนทราบ	0	0.0
5) หอกระจายเสียง	0	0.0
รวม	4	100.0
5.6 ท่านคิดว่าช่วงเวลาที่เหมาะสมในการประชาสัมพันธ์ข้อมูลข่าวสารโครงการให้ท่านและประชาชนในชุมชนได้รับทราบอย่างครอบคลุมและทั่วถึงควรเป็นช่วงเวลาใด (ตอบได้มากกว่า 1 ข้อ)		
1) 06.00-08.00 น.	0	0.0
2) 08.00-10.00 น.	2	50.0
3) 10.00-12.00 น.	0	0.0
4) 12.00-14.00 น.	0	0.0
5) 14.00-16.00 น.	2	50.0
6) 16.00-18.00 น.	0	0.0
7) 18.00-20.00 น.	0	0.0
8) 20.00-22.00 น.	0	0.0
รวม	4	100.0

ตารางสรุปผลสำรวจความคิดเห็นของกลุ่มครัวเรือน
โครงการพัฒนาแหล่งน้ำมั่นคงสู่เผ่าตอนใต้ ระยะที่ 2 แปลงเอส1 จังหวัดพิษณุโลก และจังหวัดสุโขทัย
ของบริษัท ปตท.สผ. สยาม จำกัด ฐานหลุมผลิต PTO-D to PTO-A ประจำปี 2566

รายละเอียด	กลุ่มครัวเรือน	
	N = 2	ร้อยละ
ส่วนที่ 6 การมีส่วนร่วมในการเฝ้าระวังผลกระทบสิ่งแวดล้อม		
6.1 ในกรณีที่ท่านได้รับผลกระทบจากการดำเนินกิจกรรมของโครงการ ท่านได้ร้องเรียนหรือเสนอแนะต่อโครงการ หรือไม่		
1) ไม่เคย (ข้ามไปตอบข้อ 7.1)	2	100.0
2) เคย โดยร้องเรียนผ่าน (ตอบได้มากกว่า 1 ข้อ)	0	0.0
รวม	2	100.0
ส่วนที่ 7 ทศนคติต่อโครงการ		
7.1 ท่านคิดว่ามาตรการป้องกันและแก้ไขผลกระทบสิ่งแวดล้อม และมาตรการติดตามตรวจสอบผลกระทบสิ่งแวดล้อม ของโครงการมีความเพียงพอหรือไม่		
1) เพียงพอ	2	100.0
2) ไม่เพียงพอ	0	0.0
รวม	2	100.0
7.2 ท่านคิดว่าการปฏิบัติตามมาตรการป้องกันและแก้ไขผลกระทบสิ่งแวดล้อม และมาตรการติดตามตรวจสอบผลกระทบสิ่งแวดล้อมของโครงการอยู่ในระดับใด		
1) ควรปรับปรุง	0	0.0
2) พอใช้	0	0.0
3) ปานกลาง	0	0.0
4) ดีมาก	2	100.0
รวม	2	100.0
ระดับดีมาก เนื่องจาก		
- โครงการมีการติดตามผลกระทบอยู่เสมอ		
7.3 ในภาพรวมท่านคิดว่าการดำเนินงานของโครงการมีผลกระทบต่อท่านและชุมชนหรือไม่		
1) ไม่มีผลกระทบใดๆ	2	100.0
2) มีผลกระทบเล็กน้อย	0	0.0
3) มีผลกระทบปานกลาง	0	0.0
4) มีผลกระทบมาก	0	0.0
รวม	2	100.0
ไม่มีผลกระทบใด ๆ เนื่องจาก		
- โครงการมีมาตรการฯ ที่ดี		
7.4 ท่านมีข้อร้องเรียนต่อการดำเนินงานของโครงการหรือไม่ อย่างไร		
1) ไม่มี	2	100.0
2) มี ระบุ	0	0.0
รวม	2	100.0
7.5 ข้อคิดเห็นและเสนอแนะอื่น ๆ ต่อโครงการ		
1) ไม่มี	2	100.0
2) มี ระบุ	0	0.0
รวม	2	100.0

หมายเหตุ : ผลรวมของร้อยละมีค่ามากกว่า 100.0 จะตัดทศนิยมที่เกินทิ้ง หรือปัดทศนิยมขึ้นในกรณีที่ผลรวมร้อยละมีค่าน้อยกว่า 100.0 เนื่องจากการปัดค่าทศนิยมให้เป็น 1 ตำแหน่ง